

CHAMPIONNAT DE FRANCE DES RALLYES



FFSA



41^e RALLYE VOSGES GRAND EST

12-14 JUIN 2026



Roadbook
VHC-VMRS



MANCHE #CFR
4/9

14^e RVGE VHC



Trophée
Lucie VAUTHIER



5^e RVGE VMRS

CLITROPHY
FRANCE

MICHELIN
TROPHÉE FRANCE

TROPHÉE
4290
RALLYE

ADAC OPEL
CSE RALLY CUP



SUIVEZ "RALLYE CLUB" SUR

CANAL+
SPORT 360

LPTENT GT2i

www.rallyevosgesgrandest.com



Rallye Vosges Grand Est



[rallyevosgesgrandest](https://www.instagram.com/rallyevosgesgrandest)

VOSGES RALLYE
Organisation

VASAC
vosgien

La Région
Grand Est

LE VIEUX
VOSGES
le Département

GÉRARDMER
Hautes Vosges

Langhe
S
Sous les
vosges

VILLE de
GERARDMER

EC
MANIF
ESTATI
VOSGES

VOGES
SPORT
AUTOMOBILE
www.vosges-sport.fr

ALPINE
STORE NANCY

GT2i

Bureau Vallée
VOSGES

SECURITEST
CONTROLE TECHNIQUE
Généraliste • Broglies • St-Etienne-de-Brettemont

message
FACTORY

la Confiserie
BRESSAUDE
40 ANS

EVENTS
COORDINATION

BEAU RIVAGE
HOTEL

COCKTAIL

14° RVGE VHC - 5° RVGE VMRS

Concurrent N°**POINTAGE des RECONNAISSANCES**

Fiche à détacher et à rendre lors des vérifications techniques

RAPPEL SUR LES MODALITES DES RECONNAISSANCES

**Nous vous demandons la plus grande prudence
et le respect impératif des limitations de vitesses,
surtout lors de la traversée des nombreuses agglomérations.
Le bon déroulement du rallye en dépend. MERCI d'avance !**

GENERALITES :

Les reconnaissances se déroulent conformément au règlement standard de la FFSA (article 6-2P).

Le nombre total de passage est limité à 2. Le pointage du carnet de reconnaissance est à la charge de l'équipage. Il devra être rempli au stylo bille, toute infraction sera sanctionnée par le Collège des Commissaires Sportifs.

PENALITES : Reconnaissances en dehors des jours et heures autorisés ou non respect du nombre de passage :

- Départ refusé,
- Amende identique à la valeur des droits d'engagement du rallye,
- Demande de sanctions disciplinaires auprès de la FFSA.
- LES TROIS PENALITES SONT CUMULEES.

RAPPEL DES PENALITES EN CAS D'EXCES DE VITESSE :		
Vitesse	Amende	Pénalités
1 ^{ère} infraction notifiée :		
Jusqu'à 20 km/h :	68 €	
Jusqu'à 30 km/h :	135 €	10 secondes
Jusqu'à 40 km/h :	135 €	20 secondes
Supérieur à 40 km/h :	135 €	1 minute
2 ^{ème} infraction notifiée :		
En plus de la 1 ^{ère} :	270 €	1 minute
3 ^{ème} infraction notifiée :		
En plus des deux premières :	405 €	5 minutes pouvant aller jusqu'à la disqualification

HORAIRES :

1^{ère} Session	Samedi 06 Juin 2026 de 8h00 à 21h00 ES 9-12 Les Trois Cols autorisées uniquement à partir de 14h00 & ES 3-6 Corcieux interdites de 15h00 à 17h00
	Dimanche 07 Juin 2026 de 7h00 à 14h00
2^{ème} Session	Jeudi 11 Juin 2026 de 8h00 à 21h00
	Vendredi 12 Juin 2026 de 7h00 à 14h00 (ES3-6 "Corcieux" interdite car shakedown)

Epreuve chronométrée 1-4 "Pays d'Ormont"

1^{er} passage

heure départ	heure intermédiaire	heure arrivée

2^{ème} passage

Epreuve chronométrée 2-5 "Moyenmoutier"

1^{er} passage

heure départ	heure intermédiaire	heure arrivée

2^{ème} passage

Epreuve chronométrée 3-6 "Corcieux"

1^{er} passage

heure départ	heure intermédiaire	heure arrivée

2^{ème} passage

14° RVGE VHC - 5° RVGE VMRS

Concurrent N°

POINTAGE des RECONNAISSANCES

Fiche à détacher et à rendre lors des vérifications techniques

HORAIRES :

1^{ère} Session	Samedi 06 Juin 2026 de 8h00 à 21h00 ES 9-12 Les Trois Cols autorisées uniquement à partir de 14h00 & ES 3-6 Corcieux interdites de 15h00 à 17h00
	Dimanche 07 Juin 2026 de 7h00 à 14h00
2^{ème} Session	Jeudi 11 Juin 2026 de 8h00 à 21h00
	Vendredi 12 Juin 2026 de 7h00 à 14h00 (ES3-6 "Corcieux" interdite car shakedown)

Epreuve chronométrée 7 "Vologne"

	heure départ	heure intermédiaire	heure arrivée
1^{er} passage			
2^{ème} passage			

Epreuve chronométrée 8 "Le Haut du Tô't"

	heure départ	heure intermédiaire	heure arrivée
1^{er} passage			
2^{ème} passage			

Epreuve chronométrée 9 "Les Trois Cols"

	heure départ	heure intermédiaire	heure arrivée
1^{er} passage			
2^{ème} passage			

Numero Ligne Sécurité

A

Numéro Ligne Sécurité - Abandon

07 84 26 52 55

14e RVGE VHC - 5e RVGE VMRS

**FORMULAIRE A REMPLIR EN CAS D'ABANDON
NOTIFICATION OF WITHDRAWAL FROM RALLY**

**PAGE
B**

Numéro de voiture / Car N° :

Nom du Pilote / Name of Driver :

Numéro et nom ES / N° and name SS :

Etape / Leg

Raison de l'abandon / Reasons of withdrawal :

ABANDON DEFINITIF / FINAL RETIREMENT

Je désire ne pas participer au re-départ / I didn't participated at restart

Dans ce cas, cochez cette case / In this case, tick this box :

Téléphone du pilote / Phone driver :

Signature du pilote / Signature driver :

RECEPTION DE LA DECLARATION / DECLARATION RECEIPT

Nom du Pilote / Name of driver :

Voiture N° / Car N° :

Date et heure / Date and hour

Nom de l'officiel / Name of officer :

Signature / Signed :

Numéro Téléphone Urgence / Urgency : + 33 (0)7 84 26 52 55

Numéro Téléphone Secrétariat Rallye / Rally control secretary : + 33(0)6 83 43 92 29










Numéro Téléphone Redépart / Restart after retirement

Abandon / Withdrawal


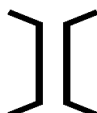






+ 33 (0)7 84 26 52 55

Service dépannage / Breakdown service

LEXIQUE - LISTE DES SYMBOLES UTILISES DANS LE ROAD-BOOK

	CONTRÔLE HORAIRE
	DÉPART SPÉCIALE
	ARRIVÉE SPÉCIALE
	POINT STOP
	CONTRÔLE DE PASSAGE
	ROUTE A SUIVRE
	ROUTE A NE PAS SUIVRE
	DIRECTION A NE PAS SUIVRE
	POINT RADIO EN ES
	TOURNER LA PAGE RAPIDEMENT

	DEBUT DE ZONE CASQUE
	FIN DE ZONE CASQUE
	PANCARTE
	ENTRÉE VILLE OU VILLAGE
	SORTIE VILLE OU VILLAGE
	STOP
	CÉDER LE PASSAGE
	FEUX
	SENS INTERDIT
	RECOS DEBUT DE ZONE A VITESSE LIMITEE

	STATION AUTORISEE
	PONT
	VOIE FERREE
	ÉGLISE
	MAISON
	USINE
	HAIE
S.I.	SANS INDICATION
SRP	SUIVRE ROUTE PRINCIPALE
	RECOS FIN DE ZONE A VITESSE LIMITEE

ETAPE 1

SAMEDI 13 JUIN 2026

14e RVGE VHC - 5e RVGE VMRS

Itinéraire et Contrôles VHC-VMRS

PAGE

F(1)

Lever du soleil : 05h32

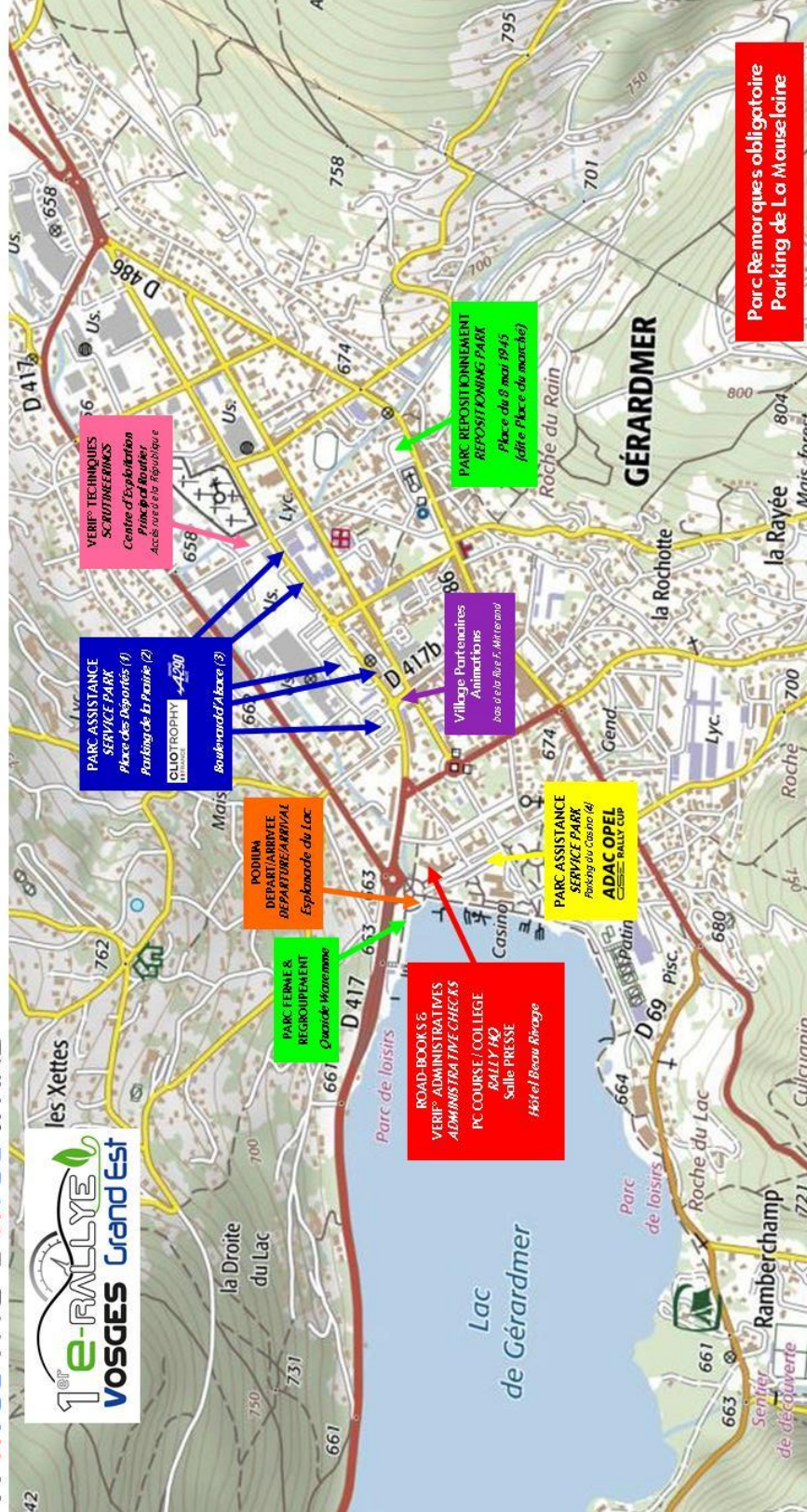
ETAPE 1 - Samedi 13 juin 2026

C.H. E.S.	LIEUX	E.S. Distance	Liaison Distance	Total Distance	Temps Imparti	Horaires 1 ^{er} VHC	Horaires 1 ^{er} VMRS	
CH 0A	Départ Etape 1 - Parc Fermé OUT (Gérardmer) Assistance - Service IN (podium, esplanade du lac)					12:13	12:32	Section 1
	ASSISTANCE A (Gérardmer)				00:25			
CH 0B	Assistance - Service OUT (bld d'Alsace)		1,16	1,16		12:38	12:57	
ZR 1	REFUELING Distance jusqu'au prochain ravitaillement	48,94	92,42	141,36				
CH 1	RD 49 - Col des Raids (Saint-Jean d'Ormont)		37,34	38,50	01:00	13:38	13:57	
ES 1	PAYS D'ORMONT	16,39		54,89	00:03	13:41	14:00	
CH 2	VC 8 - Les Voitines (Moyenmoutier)		5,01	59,90	00:35	14:16	14:35	
ES 2	MOYENMOUTIER	12,55		72,45	00:03	14:19	14:38	
CH 3	Rue de la Gare (Biffontaine)		29,80	102,25	00:55	15:14	15:33	
ES 3	CORCIEUX	20,00		122,25	00:03	15:17	15:36	
CH 3A	Regroupement IN (bld De Lattre De Tassigny)		18,86	141,11	00:55	16:12	16:31	
	REGROUPEMENT (Gérardmer, quai de Waremmes)				01:00			
CH 3B	Regroupement OUT & Assistance - Service IN (podium, esplanade du lac)		0,25	141,36		17:12	17:31	Section 2
	ASSISTANCE B (Gérardmer)				00:50			
CH 3C	Assistance - Service OUT (bld d'Alsace)		1,16	142,52		18:02	18:21	
ZR 2	REFUELING Distance jusqu'au prochain ravitaillement	48,94	93,58	142,52				
CH 4	RD 49 - Col des Raids (Saint-Jean d'Ormont)		37,34	179,86	01:00	19:02	19:21	
ES 4	PAYS D'ORMONT	16,39		196,25	00:03	19:05	19:24	
CH 5	VC 8 - Les Voitines (Moyenmoutier)		5,01	201,26	00:35	19:40	19:59	
ES 5	MOYENMOUTIER	12,55		213,81	00:03	19:43	20:02	
CH 6	Rue de la Gare (Biffontaine)		29,80	243,61	00:55	20:38	20:57	
ES 6	CORCIEUX	20,00		263,61	00:03	20:41	21:00	
CH 6A	Assistance - Service IN (bld De Lattre De Tassigny)		18,86	282,47	00:55	21:36	21:55	
	ASSISTANCE C (Gérardmer)				00:45			
CH 6B	Assistance - Service OUT (bld d'Alsace)		1,15	283,62		22:21	22:40	
CH 6C	Parc Fermé IN (podium, esplanade du lac)		1,42	285,04	00:10	22:31	22:50	
	PARC DE FIN D'ETAPE 1 (Gérardmer)							
	Total Etape 1	97,88	187,16	285,04		34%		

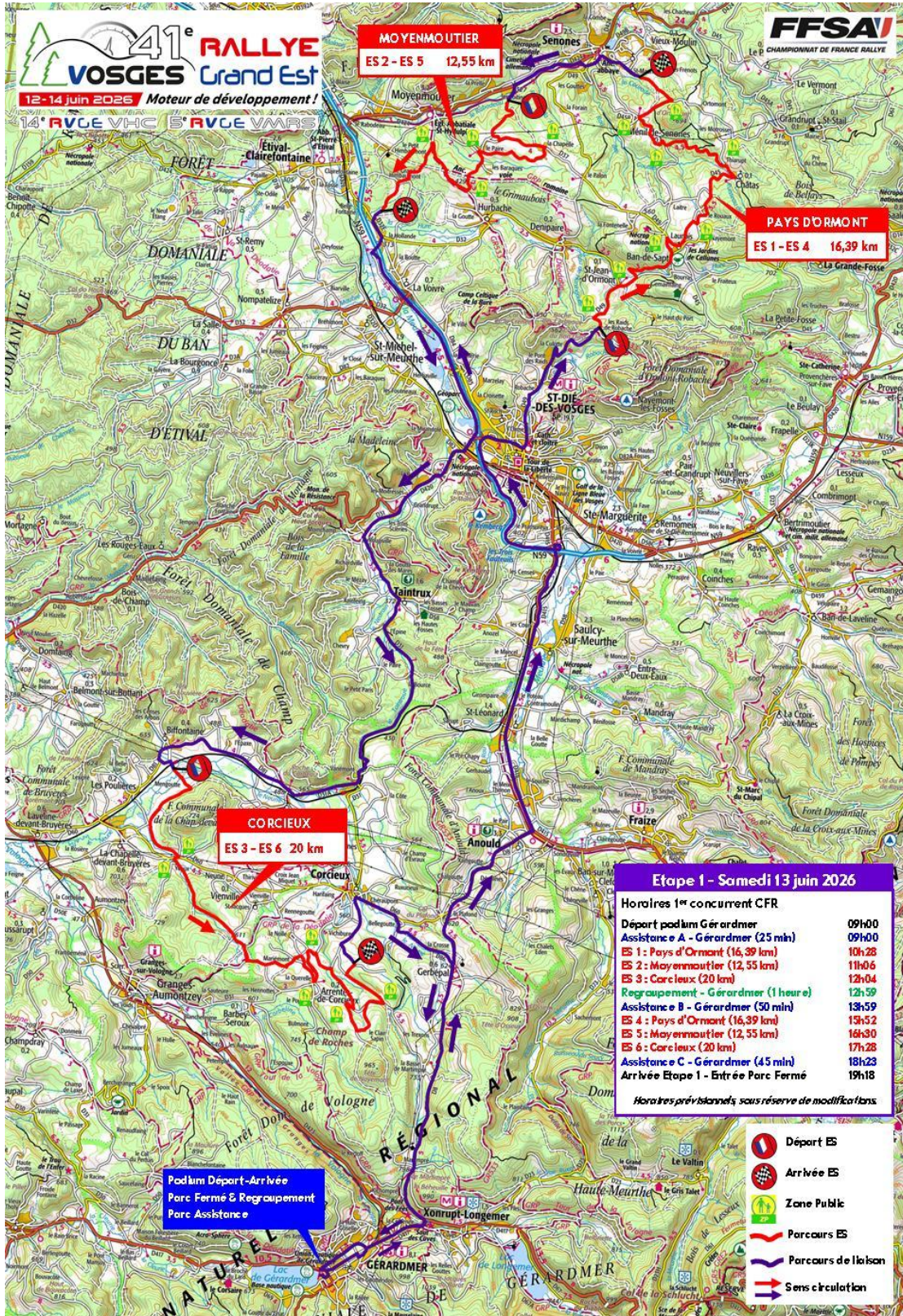
Coucher du soleil : 21h33



Plan de Gérardmer :
Localisation des Principales infrastructures
Location of the main infrastructures

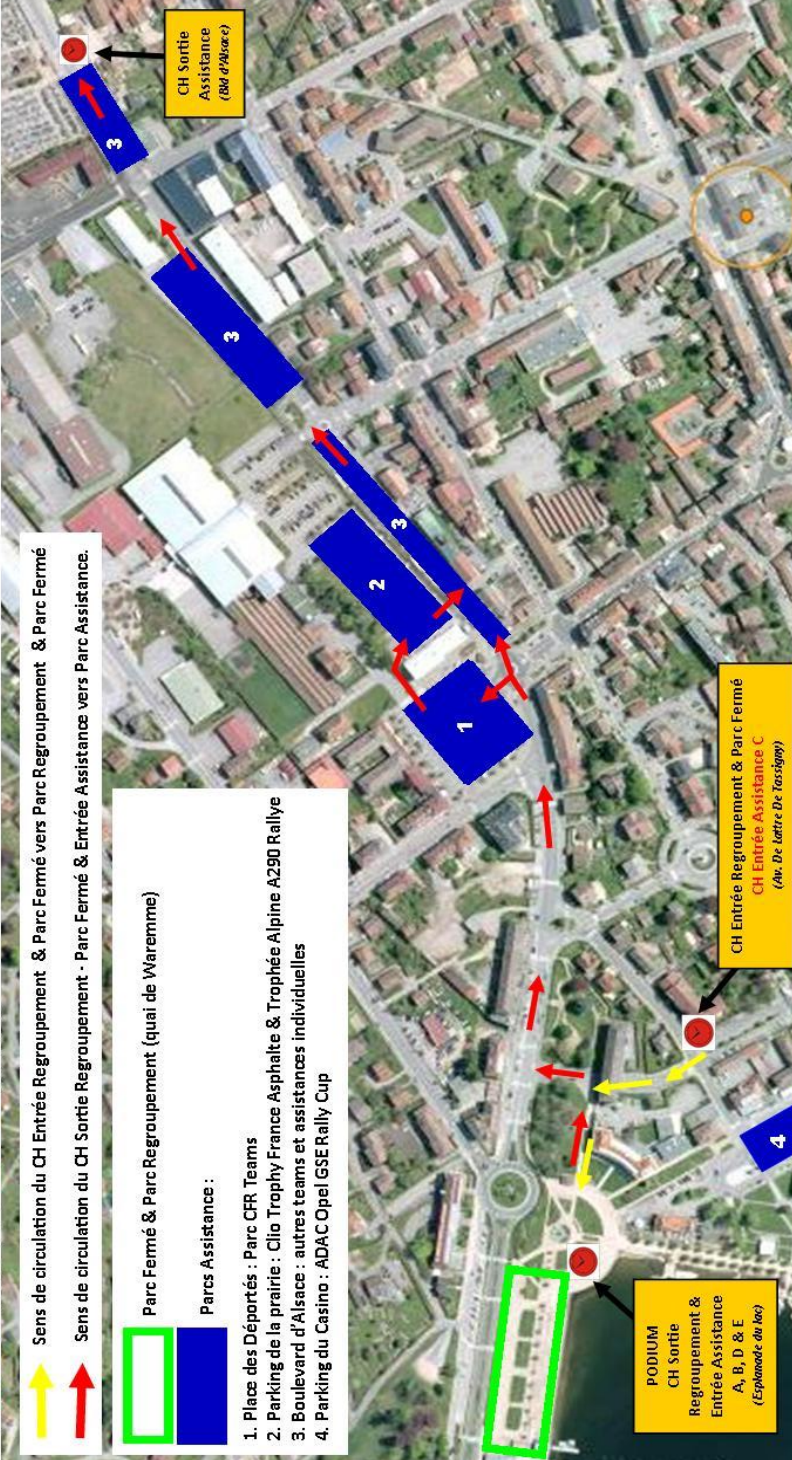


CARTE GENERALE DU SAMEDI ETAPE 1





CH PARC FERME & REGROUPEMENT - CH PARC ASSISTANCE GERARDMER
 Place des Déportés (1) - Parking de la Prairie (2) - Boulevard d'Alsace (3) - Parking du Casino (4)
Samedi 13 juin 2026 : Assistance A, B et C & Dimanche 14 juin 2026 : Assistance D et E



14e RVGE VHC - 5e RVGE VMRS

CH	0A	Départ podium, Esplanade du Lac	SECTION 1	DISTANCE 1,16 km	PAGE 3
CH	0B	Sortie parc d'assistance			
EPREUVE SPECIALE			VITESSE MOYENNE 2,78 km/h	TEMPS IMPARTI 00h25mn	
ES N°					

C.H. 0A Départ Podium - Entrée Assistance



N 48° 4'15.4" E 6°52'1.2"



SECTION 1 CH 0A

DISTANCE		DIRECTIONS	INFORMATIONS	DISTANCE DEGRESSIVE
TOTALE	PARTIELLE			
0,00	0,00	<p>PODIUM</p>	<p>CONTRÔLE HORAIRE CH 0A</p> <p>Départ Podium - Entrée Assistance</p> <p>N 48° 4'15.4" E 6°52'1.2"</p>	1,16
0,05	0,05	<p>Glacier</p>	S.I.	1,11
0,13	0,08	<p>Hôtel Beau Rivage</p>	S.I.	1,03
<p>1</p> <p>Assistance interdite sur l'ensemble du parcours</p>				

14e RVGE VHC - 5e RVGE VMRS

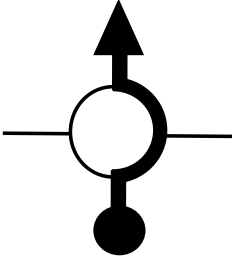








CH	0A	Départ podium, Esplanade du Lac	SECTION 1	DISTANCE 1,16 km	PAGE 4
CH	0B	Sortie parc d'assistance			
EPREUVE SPECIALE			VITESSE MOYENNE 2,78 km/h	TEMPS IMPARTI 00h25mn	
ES N°					

DISTANCE		DIRECTIONS	INFORMATIONS	DISTANCE DEGRESSIVE
TOTALE	PARTIELLE			
0,18	0,05	<div style="text-align: center;"> </div> <p style="text-align: center;">2</p>	S.I. et SRP	0,98
0,42	0,24	<div style="text-align: center;"> </div> <p style="text-align: center;">3</p>		0,74
0,50	0,08	<div style="text-align: center;"> </div>	<p style="text-align: center;">Autres concurrents</p> <div style="text-align: center;"> </div>	0,66
0,59	0,09	<div style="text-align: center;"> </div> <p style="text-align: center;">4b</p>	<p style="text-align: center;">Autres concurrents</p> <div style="text-align: center;"> </div>	0,57
0,68	0,09	<div style="text-align: center;"> </div> <p style="text-align: center;">4a</p>	Reprendre case 5	0,48


Assistance interdite sur l'ensemble du parcours

14e RVGE VHC - 5e RVGE VMRS

CH	0A	Départ podium, Esplanade du Lac	SECTION 1	DISTANCE 1,16 km	PAGE 5
CH	0B	Sortie parc d'assistance			
EPREUVE SPECIALE			VITESSE MOYENNE 2,78 km/h	TEMPS IMPARTI 00h25mn	
ES N°					

DISTANCE		DIRECTIONS	INFORMATIONS	DISTANCE DEGRESSIVE
TOTALE	PARTIELLE			
0,87	0,19	<div style="display: flex; align-items: center;"> <div style="writing-mode: vertical-rl; transform: rotate(180deg); border: 1px solid black; padding: 2px;">LINVOSGES</div> <div style="margin: 0 10px;">  </div> </div> <div style="text-align: center; margin-top: 10px;">5</div>	S.I.	0,29
1,08	0,21	<div style="display: flex; align-items: center;"> <div style="margin-right: 10px;">  </div> <div style="margin-right: 10px;">  </div> <div style="border: 1px solid black; padding: 2px;">  </div> </div>	S.I.	0,08
1,16	0,08	<div style="display: flex; align-items: center;"> <div style="writing-mode: vertical-rl; transform: rotate(180deg); border: 1px solid black; padding: 2px;">Cimetière</div> <div style="margin: 0 10px;">  </div> <div style="margin-right: 10px;">  </div> <div style="margin-right: 10px;">  </div> </div> <div style="text-align: center; margin-top: 10px;">6</div>	<div style="display: flex; align-items: center;">  <div style="margin-left: 5px;"> CONTRÔLE HORAIRE CH 0B Sortie parc Assistance Face au Cimetière </div> </div> <div style="border: 1px solid black; padding: 5px; margin-top: 10px; display: flex; align-items: center;">  <div style="margin-left: 5px;"> N 48°4'28.0" E 6°52'43.1" </div> </div>	0,00

C.H.0B Sortie Assistance

 N 48°4'28.0" E 6°52'43.1"



SECTION 1 CH 0B

14e RVGE VHC - 5e RVGE VMRS

CH	0B	Sortie parc d'assistance	SECTION	DISTANCE	PAGE 6
CH	1	Avant ES 1 "Pays d'Ormont"	1	37,34 km	
EPREUVE SPECIALE			VITESSE MOYENNE	TEMPS IMPARTI	
ES N°			37,34 km/h	01h00min	

DISTANCE		DIRECTIONS	INFORMATIONS	DISTANCE DEGRESSIVE
TOTALE	PARTIELLE			
0,00	0,00		CONTRÔLE HORAIRE CH 0B Sortie parc Assistance Face au Cimetière N 48°4'28.0" E 6°52'43.1"	37,34
0,07	0,07		AUTRES DIRECTIONS	37,27
0,28	0,21		COLMAR BRUYÈRES SAINT - DIÉ	37,06
0,37	0,09		Station Gge. Defranoux COLMAR BRUYÈRES SAINT - DIÉ XONRUPT - LONGEMER	36,97
0,55	0,18		BRUYERES SAINT - DIE XONRUPT -LONGEMER COLMAR	36,79

Assistance interdite sur l'ensemble du parcours

14e RVGE VHC - 5e RVGE VMRS

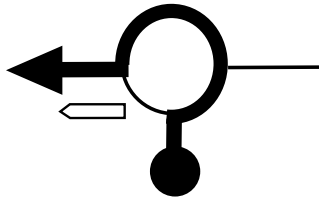



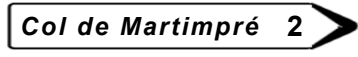








CH	0B	Sortie parc d'assistance	SECTION	DISTANCE	PAGE
CH	1	Avant ES 1 "Pays d'Ormont"	1	37,34 km	
EPREUVE SPECIALE			VITESSE MOYENNE	TEMPS IMPARTI	7
ES N°			37,34 km/h	01h00min	

DISTANCE		DIRECTIONS	INFORMATIONS	DISTANCE DEGRESSIVE
TOTALE	PARTIELLE			
0,76	0,21		D417 COLMAR XONRUPT - LONGEMER SAINT - DIÉ BRUYÈRES	36,58
0,90	0,14		D417 COLMAR XONRUPT - LONGEMER SAINT-DIÉ	36,44
1,66	0,76		S.I.	35,68
2,12	0,46		D417 COLMAR XONRUPT - LONGEMER SAINT - DIÉ - DES-VOSGES	35,22
2,59	0,47		D417 COLMAR SAINT - DIÉ DES-VOSGES XONRUPT - LONGEMER	34,75

Assistance interdite sur l'ensemble du parcours

14e RVGE VHC - 5e RVGE VMRS







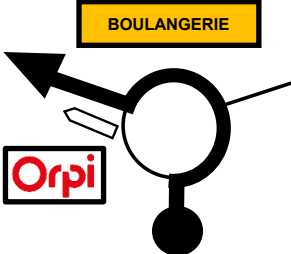

CH	0B	Sortie parc d'assistance	SECTION 1	DISTANCE 37,34 km	PAGE 8
CH	1	Avant ES 1 "Pays d'Ormont"			
EPREUVE SPECIALE			VITESSE MOYENNE 37,34 km/h	TEMPS IMPARTI 01h00min	
ES N°					

DISTANCE		DIRECTIONS	INFORMATIONS	DISTANCE DEGRESSIVE
TOTALE	PARTIELLE			
2,80	0,21	 8	   	34,54
7,19	4,39	 9	SRP D8	30,15
10,37	3,18	  10	SRP D8	26,97
11,01	0,64		  et SRP D8	26,33
11,13	0,12	  11	SRP D8	26,21

Assistance interdite sur l'ensemble du parcours

14e RVGE VHC - 5e RVGE VMRS

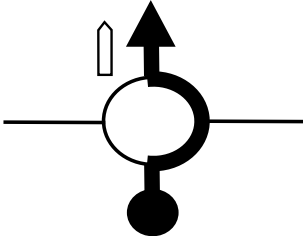
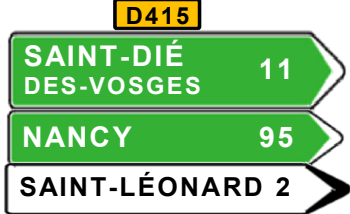
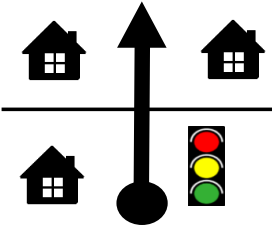

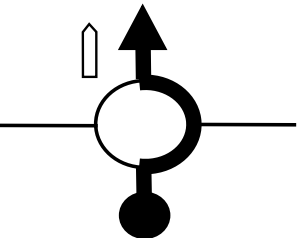
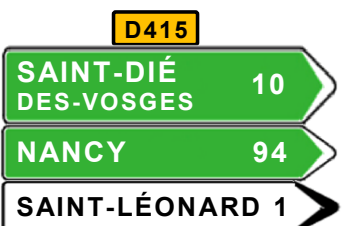

CH	0B	Sortie parc d'assistance	SECTION 1	DISTANCE 37,34 km	PAGE 9
CH	1	Avant ES 1 "Pays d'Ormont"			
EPREUVE SPECIALE			VITESSE MOYENNE 37,34 km/h	TEMPS IMPARTI 01h00min	
ES N°					

DISTANCE		DIRECTIONS	INFORMATIONS	DISTANCE DEGRESSIVE
TOTALE	PARTIELLE			
11,88	0,75	 <p>12</p>	SRP D8	25,46
12,28	0,40	 <p>13</p>	 <p>ANOULD SAINT-DIÉ</p> <p>et SRP D8</p>	25,06
12,66	0,38	 <p>14</p>	 <p>ANOULD SAINT-DIÉ</p> <p>et SRP D8</p>	24,68
15,41	2,75	 <p>15</p>	SRP D8	21,93
16,53	1,12	 <p>16</p>	 <p>SAINT-DIÉ DES-VOGES 12</p> <p>NANCY 96</p> <p>SAINT-LÉONARD 3</p>	20,81

Assistance interdite sur l'ensemble du parcours

14e RVGE VHC - 5e RVGE VMRS

CH	0B	Sortie parc d'assistance	SECTION	DISTANCE	PAGE 10
CH	1	Avant ES 1 "Pays d'Ormont"	1	37,34 km	
EPREUVE SPECIALE			VITESSE MOYENNE	TEMPS IMPARTI	
ES N°			37,34 km/h	01h00min	

DISTANCE		DIRECTIONS	INFORMATIONS	DISTANCE DEGRESSIVE
TOTALE	PARTIELLE			
17,15	0,62	 17		20,19
17,51	0,36	 18	S.I.	19,83
18,27	0,76	 19	SRP D415	19,07
18,76	0,49	 20		18,58
19,47	0,71	 21	SRP D415	17,87

Assistance interdite sur l'ensemble du parcours / Assistance forbidden on the whole course

14e RVGE VHC - 5e RVGE VMRS


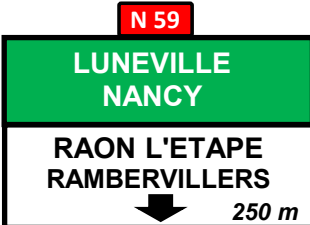



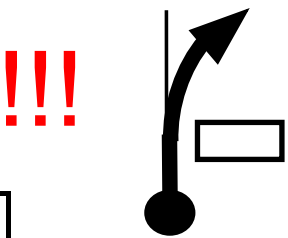
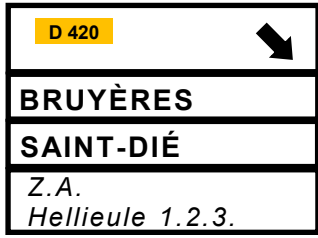
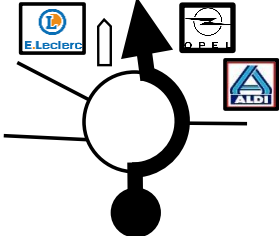

CH	0B	Sortie parc d'assistance	SECTION	DISTANCE	PAGE 11
CH	1	Avant ES 1 "Pays d'Ormont"	1	37,34 km	
EPREUVE SPECIALE			VITESSE MOYENNE	TEMPS IMPARTI	
ES N°			37,34 km/h	01h00min	

DISTANCE		DIRECTIONS	INFORMATIONS	DISTANCE DEGRESSIVE
TOTALE	PARTIELLE			
19,95	0,48	<p>22</p>	<p>D415</p> <p>SAINT-DIÉ DES-VOSGES 8</p> <p>NANCY 92</p> <p>SAULCY ^S/M. 2.5</p>	17,39
20,62	0,67	<p>23</p>	SRP D415	16,72
22,04	1,42	<p>24</p>	SRP D415	15,30
22,50	0,46	<p>25</p>	<p>D415</p> <p>NANCY 90</p> <p>SAINT-DIÉ DES-VOSGES 6</p>	14,84
23,20	0,70	<p>26</p>	SRP D415	14,14

Assistance interdite sur l'ensemble du parcours / Assistance forbidden on the whole course

14e RVGE VHC - 5e RVGE VMRS



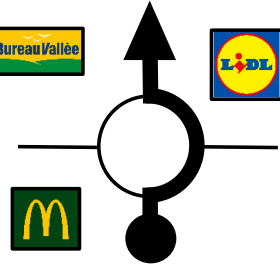
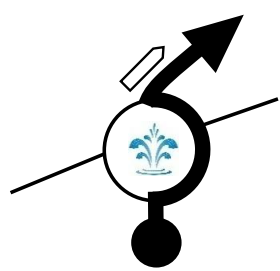


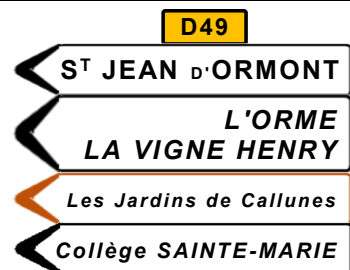
CH	0B	Sortie parc d'assistance	SECTION	DISTANCE	PAGE 12
CH	1	Avant ES 1 "Pays d'Ormont"	1	37,34 km	
EPREUVE SPECIALE			VITESSE MOYENNE	TEMPS IMPARTI	
ES N°			37,34 km/h	01h00min	

DISTANCE		DIRECTIONS	INFORMATIONS	DISTANCE DEGRESSIVE
TOTALE	PARTIELLE			
25,15	1,95	 27		12,19
25,40	0,25	 28		11,94
28,60	3,20	 29	<p>ATTENTION / WARNING RADAR</p> <p>SRP N59</p>	8,74
30,34	1,74	 30		7,00
30,61	0,27	 31		6,73

Assistance interdite sur l'ensemble du parcours / Assistance forbidden on the whole course

14e RVGE VHC - 5e RVGE VMRS







CH	0B	Sortie parc d'assistance	SECTION 1	DISTANCE 37,34 km	PAGE 13
CH	1	Avant ES 1 "Pays d'Ormont"			
EPREUVE SPECIALE			VITESSE MOYENNE 37,34 km/h	TEMPS IMPARTI 01h00min	
ES N°					

DISTANCE		DIRECTIONS	INFORMATIONS	DISTANCE DEGRESSIVE
TOTALE	PARTIELLE			
30,69	0,08		SRP	6,65
30,83	0,14		S.I.	6,51
31,15	0,32		S.I.	6,19
31,41	0,26			5,93
32,02	0,61			5,32

Assistance interdite sur l'ensemble du parcours

14e RVGE VHC - 5e RVGE VMRS




CH	0B	Sortie parc d'assistance	SECTION 1	DISTANCE 37,34 km	PAGE 14
CH	1	Avant ES 1 "Pays d'Ormont"			
EPREUVE SPECIALE			VITESSE MOYENNE 37,34 km/h	TEMPS IMPARTI 01h00min	
ES N°					

DISTANCE		DIRECTIONS	INFORMATIONS	DISTANCE DEGRESSIVE
TOTALE	PARTIELLE			
33,38	1,36	<p>D49</p>  <p>36</p>	SRP D49	3,96
33,91	0,53	<p>D49</p>  <p>37</p>	SRP D49	3,43
35,07	1,16	<p>D49</p>  <p>38</p>	SRP D49	2,27
36,08	1,01	 <p>39</p>	SRP D49	1,26
37,24	1,16	 <p>40</p>	 <p>Entrée Zone Casque</p> <p>Au croisement à gauche avant panneau Col des Raids</p>	0,10

Assistance interdite sur l'ensemble du parcours

14e RVGE VHC - 5e RVGE VMRS

CH	0B	Sortie parc d'assistance	SECTION 1	DISTANCE 37,34 km	PAGE 15
CH	1	Avant ES 1 "Pays d'Ormont"			
EPREUVE SPECIALE			VITESSE MOYENNE 37,34 km/h	TEMPS IMPARTI 01h00min	
ES N°					

DISTANCE		DIRECTIONS	INFORMATIONS	DISTANCE DEGRESSIVE
TOTALE	PARTIELLE			
37,28	0,04	<div style="background-color: black; color: white; padding: 5px; border-radius: 10px; display: inline-block;"> Col des Raids altitude 520m </div>	SRP D49	0,06
37,34	0,06		 CONTRÔLE HORAIRE <u>CH 1</u> Avant ES1 <div style="border: 1px solid black; padding: 5px; margin: 5px 0; display: inline-block;">  N 48°19'16.2" E 6°58'46.7" </div> 0,08 km avant Départ ES1 "Pays d'Ormont"	0,00
		41		

14e RVGE VHC - 5e RVGE VMRS

EPREUVE SPECIALE

SECTION

1

PAGE

16

ES N°

1

"Pays d'Ormont"

16,39 km

1ère VHC à

13h41

C.H. 1



N 48°19'16.2"

E 6°58'46.7"



DEPART



N 48°19'17.3"

E 6°58'50.5"



ARRIVEE



N 48°23'12.9"

E 7°0'2.2"



POINT STOP



N 48°23'19.7"

E 6° 59'38.7"



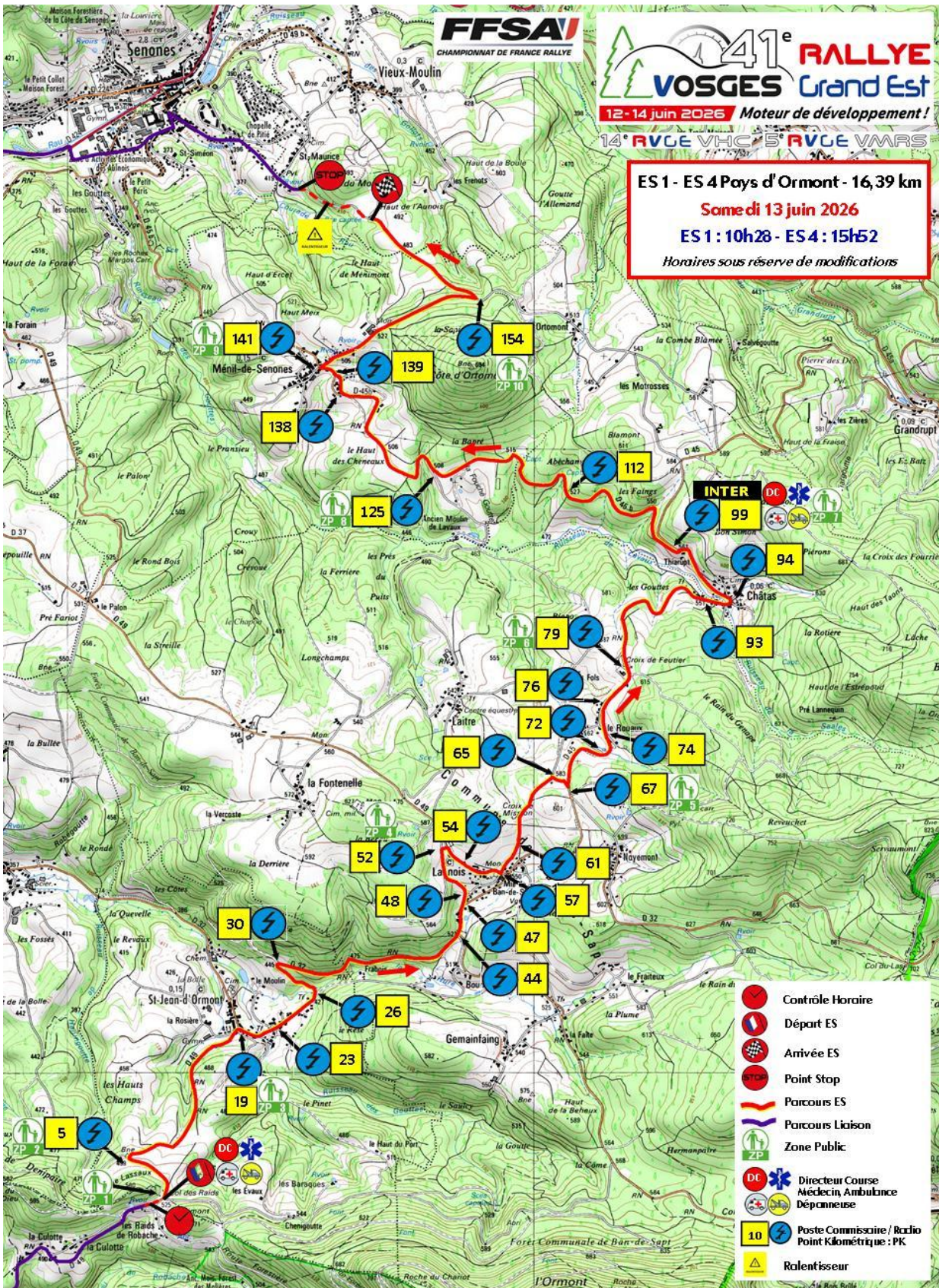
Fermeture de la route à :

1ère VHC à :

de 08h30 à 21h30

13h41

17



14e RVGE VHC - 5e RVGE VMRS

CH	1	Avant ES 1 "Pays d'Ormont"	SECTION 1	DISTANCE 21,32 km	PAGE 18
	2	Avant ES 2 "Moyenmoutier"			
EPREUVE SPECIALE			VITESSE MOYENNE 36,69 km/h	TEMPS IMPARTI 00h35min	
ES N°	1	"Pays d'Ormont"	16,39 km		

DISTANCE		DIRECTIONS	INFORMATIONS	DISTANCE DEGRESSIVE
TOTALE	PARTIELLE			
0,00	0,00		<p>DEPART "PAYS D'ORMONT" ES 1</p> <p>Avant la route à droite</p> <div style="border: 1px solid black; padding: 2px;"> <p>N 48°19'17.3" E 6°58'50.5"</p> </div>	16,39 21,32
0,49	0,49		S.I.	15,90 20,83
1,86	1,37		SRP D49	14,53 19,46
1,94	0,08		<div style="border: 1px solid black; padding: 2px;"> <p>D32</p> <p>ELAUNOISPT 3.2</p> <p>SAALES 12</p> <p>SENONES 13</p> </div>	14,45 19,38
2,09	0,15		S.I.	14,30 19,23

Assistance interdite sur l'ensemble du parcours

14e RVGE VHC - 5e RVGE VMRS


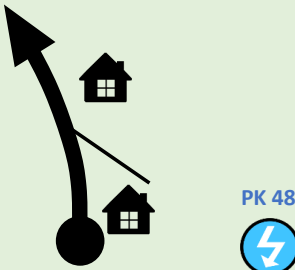
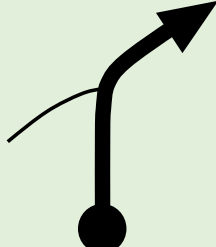
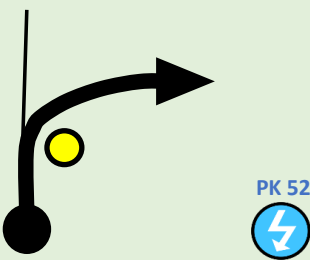
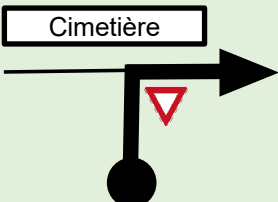
CH	1	Avant ES 1 "Pays d'Ormont"	SECTION 1	DISTANCE 21,32 km	PAGE 19
CH	2	Avant ES 2 "Moyenmoutier"			
EPREUVE SPECIALE			VITESSE MOYENNE 36,69 km/h	TEMPS IMPARTI 00h35min	
ES N°	1	"Pays d'Ormont"	16,39 km		

DISTANCE		DIRECTIONS	INFORMATIONS	DISTANCE DEGRESSIVE
TOTALE	PARTIELLE			
2,49	0,40		SRP D32	13,90 18,83
2,61	0,12			13,78 18,71
4,42	1,81			11,97 16,90
4,49	0,07		SRP D32	11,90 16,83
4,67	0,18			11,72 16,65

Assistance interdite sur l'ensemble du parcours

14e RVGE VHC - 5e RVGE VMRS

CH	1	Avant ES 1 "Pays d'Ormont"	SECTION 1	DISTANCE 21,32 km	PAGE 20
CH	2	Avant ES 2 "Moyenmoutier"			
EPREUVE SPECIALE			VITESSE MOYENNE 36,69 km/h	TEMPS IMPARTI 00h35min	
ES N°	1	"Pays d'Ormont"	16,39 km		

DISTANCE		DIRECTIONS	INFORMATIONS	DISTANCE DEGRESSIVE
TOTALE	PARTIELLE			
4,72	0,05		S.I.	11,67 16,60
4,78	0,06	<div style="border: 1px solid black; padding: 2px; display: inline-block; margin-bottom: 5px;">8</div> 	S.I.	11,61 16,54
4,94	0,16	<div style="border: 1px solid black; padding: 2px; display: inline-block; margin-bottom: 5px;">9</div> 	S.I.	11,45 16,38
5,16	0,22	<div style="color: red; font-weight: bold; font-size: 2em; margin-bottom: 10px;">!!</div> 	S.I.	11,23 16,16
5,21	0,05	<div style="color: red; font-weight: bold; font-size: 2em; margin-bottom: 10px;">!!</div> <div style="border: 1px solid black; padding: 2px; display: inline-block; margin-bottom: 5px;">Cimetière</div> 	S.I.	11,18 16,11
		<div style="border: 1px solid black; padding: 2px; display: inline-block; margin-bottom: 5px;">10</div>		

Assistance interdite sur l'ensemble du parcours

14e RVGE VHC - 5e RVGE VMRS


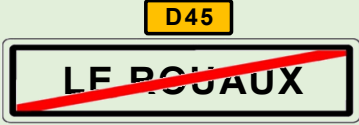
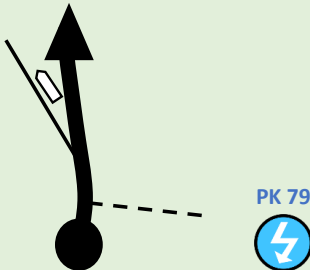
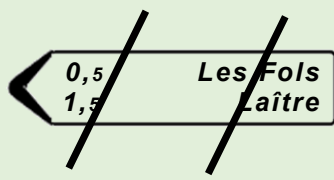

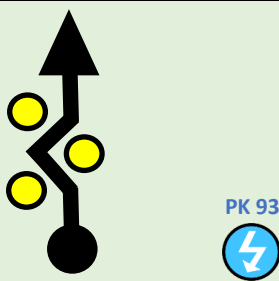
CH	1	Avant ES 1 "Pays d'Ormont"	SECTION 1	DISTANCE 21,32 km	PAGE 21
CH	2	Avant ES 2 "Moyenmoutier"			
EPREUVE SPECIALE			VITESSE MOYENNE 36,69 km/h	TEMPS IMPARTI 00h35min	
ES N°	1	"Pays d'Ormont"	16,39 km		

DISTANCE		DIRECTIONS	INFORMATIONS	DISTANCE DEGRESSIVE
TOTALE	PARTIELLE			
5,38	0,17	<p>11</p>	<p>!!! CHICANE !!!</p> <p>Au chemin entre les deux premières maisons à gauche</p>	11,01 15,94
5,68	0,30	<p>12</p>	<p>70</p> <p>CHEMIN du CHAUFFOUR</p>	10,71 15,64
6,53	0,85	<p>13</p>	<p>70</p> <p>S.I.</p>	9,86 14,79
6,71	0,18	<p>14</p>	<p>70</p> <p>S.I.</p>	9,68 14,61
7,21	0,50	<p>15</p>	<p>C12</p> <p>0,5 / 1,6 Les Fols Laître</p>	9,18 14,11

Assistance interdite sur l'ensemble du parcours

14e RVGE VHC - 5e RVGE VMRS

CH	1	Avant ES 1 "Pays d'Ormont"	SECTION 1	DISTANCE 21,32 km	PAGE 22
CH	2	Avant ES 2 "Moyenmoutier"			
EPREUVE SPECIALE			VITESSE MOYENNE 36,69 km/h	TEMPS IMPARTI 00h35min	
ES N°	1	"Pays d'Ormont"	16,39 km		

DISTANCE		DIRECTIONS	INFORMATIONS	DISTANCE DEGRESSIVE
TOTALE	PARTIELLE			
7,31	0,10		SRP D45	9,08 14,01
7,69	0,38		SRP D45	8,70 13,63
7,93	0,24			8,46 13,39
9,07	1,14		SRP D45	7,32 12,25
9,27	0,20		<p>!!! CHICANE !!!</p> <p>A la place a gauche</p>	7,12 12,05

14e RVGE VHC - 5e RVGE VMRS

CH	1	Avant ES 1 "Pays d'Ormont"	SECTION 1	DISTANCE 21,32 km	PAGE 23
CH	2	Avant ES 2 "Moyenmoutier"			
EPREUVE SPECIALE			VITESSE MOYENNE 36,69 km/h	TEMPS IMPARTI 00h35min	
ES N°	1	"Pays d'Ormont"	16,39 km		

DISTANCE		DIRECTIONS	INFORMATIONS	DISTANCE DEGRESSIVE
TOTALE	PARTIELLE			
9,40	0,13	<p style="text-align: center;">21</p>	<p style="text-align: center;">D45</p> <div style="border: 1px solid black; padding: 2px; margin-bottom: 5px;">4 GRANDRUPT</div> <div style="border: 1px solid black; padding: 2px;">5 MÉNIL DE SENONES</div>	<p style="color: red;">6,99</p> <p style="text-align: right;">11,92</p>
9,94	0,54	<p style="text-align: center;">22</p>	<p style="text-align: center;">D45^B</p> <div style="border: 1px solid black; padding: 2px;">4 MÉNIL DE SENONES</div> <div style="border: 1px solid black; padding: 2px;">8 SENONES</div>	<p style="color: red;">6,45</p> <p style="text-align: right;">11,38</p>
9,98	0,04	<p style="text-align: center;">23</p>	<p style="text-align: center;">SRP D45^B</p>	<p style="color: red;">6,41</p> <p style="text-align: right;">11,34</p>
12,50	2,52	<p style="text-align: center;">24</p>	<p style="text-align: center;">S.I. et SRP</p>	<p style="color: red;">3,89</p> <p style="text-align: right;">8,82</p>
13,65	1,15	<p style="text-align: center;">25</p>	<p style="text-align: center;">SRP D45^B</p>	<p style="color: red;">2,74</p> <p style="text-align: right;">7,67</p>

14e RVGE VHC - 5e RVGE VMRS

CH	1	Avant ES 1 "Pays d'Ormont"	SECTION 1	DISTANCE 21,32 km	PAGE 24
CH	2	Avant ES 2 "Moyenmoutier"			
EPREUVE SPECIALE			VITESSE MOYENNE 36,69 km/h	TEMPS IMPARTI 00h35min	
ES N°	1	"Pays d'Ormont"	16,39 km		

DISTANCE		DIRECTIONS	INFORMATIONS	DISTANCE DEGRESSIVE
TOTALE	PARTIELLE			
13,80	0,15		S.I.	2,59 7,52
13,93	0,13		S.I.	2,46 7,39
13,97	0,04		S.I.	2,42 7,35
14,11	0,14		<div style="border: 1px solid black; padding: 2px; display: inline-block;">Ortomont 2</div> et SRP	2,28 7,21
15,39	1,28		<div style="border: 1px solid black; padding: 2px; display: inline-block;">MÉNIL DE SENONÉS</div>	1,00 5,93

Assistance interdite sur l'ensemble du parcours

14e RVGE VHC - 5e RVGE VMRS

CH	1	Avant ES 1 "Pays d'Ormont"	SECTION 1	DISTANCE 21,32 km	PAGE 25
CH	2	Avant ES 2 "Moyenmoutier"			
EPREUVE SPECIALE			VITESSE MOYENNE 36,69 km/h	TEMPS IMPARTI 00h35min	
ES N°	1	"Pays d'Ormont"	16,39 km		

DISTANCE		DIRECTIONS	INFORMATIONS	DISTANCE DEGRESSIVE
TOTALE	PARTIELLE			
16,39	1,00			<p style="color: red;">0,00</p> <p>4,93</p>
16,69	0,30		<p style="color: red; font-size: 2em;">!!!</p> <p style="color: red; font-weight: bold;">RALENTISSEUR</p>	<p>4,63</p>
16,94	0,25			<p>4,38</p>
17,15	0,21			<p>4,17</p>
17,55	0,40		<div style="border: 2px solid black; padding: 10px; text-align: center; width: fit-content; margin: auto;"> <p style="margin: 0;">CENTRE VILLE</p> </div>	<p>3,77</p>

Assistance interdite sur l'ensemble du parcours

14e RVGE VHC - 5e RVGE VMRS






CH	1	Avant ES 1 "Pays d'Ormont"	SECTION 1	DISTANCE 21,32 km	PAGE 26
CH	2	Avant ES 2 "Moyenmoutier"			
EPREUVE SPECIALE			VITESSE MOYENNE 36,69 km/h	TEMPS IMPARTI 00h35min	
ES N°					

DISTANCE		DIRECTIONS	INFORMATIONS	DISTANCE DEGRESSIVE
TOTALE	PARTIELLE			
18,01	0,46	<p>32</p>	<p>D45^B</p> <p>MÉNIL DE SENONES CHÂTAS</p>	3,31
18,25	0,24	<p>33</p>	<p>Ferme St Siméon</p> <p>D45^B</p> <p>MÉNIL DE SENONES 3</p> <p>CHÂTAS 8</p>	3,07
18,61	0,36	<p>34</p>	<p>D49</p> <p>BAN DE SAPT</p> <p>LA FORAIN</p> <p>Usine des Gouttes</p>	2,71
18,94	0,33	<p>35</p>	<p>D424</p> <p>MOYENMOUTIER RAON L'ÉTAPE</p> <p>ST DIÉ DES VOSGES RAMBERVILLERS</p>	2,38
21,08	2,14	<p>36</p>	<p>C8</p> <p>2.5 Le Paire</p> <p>2.5 La Chapelle</p>	0,24

Assistance interdite sur l'ensemble du parcours

14e RVGE VHC - 5e RVGE VMRS

CH	1	Avant ES 1 "Pays d'Ormont"	SECTION 1	DISTANCE 21,32 km	PAGE 27
CH	2	Avant ES 2 "Moyenmoutier"			
EPREUVE SPECIALE			VITESSE MOYENNE 36,69 km/h	TEMPS IMPARTI 00h35min	
ES N°					

DISTANCE		DIRECTIONS	INFORMATIONS	DISTANCE DEGRESSIVE
TOTALE	PARTIELLE			
21,14	0,06	 37	 <u>Entrée Zone Casque</u> A la place aux 3 maisons à droite	0,18
21,32	0,18	 38	 <u>CONTRÔLE HORAIRE CH 2</u> Avant ES2 / Dans le virage à gauche avant la piste cyclable <div style="border: 1px solid black; padding: 5px; width: fit-content; margin: 5px auto;">  N 48°22'59.3" E 6°56'39.6" </div> 0,24 km avant Départ ES2 "Moyenmoutier"	0,00

14e RVGE VHC - 5e RVGE VMRS

EPREUVE SPECIALE

SECTION

1

PAGE

28

ES N°

2

"Moyenmoutier"

12,55 km

1ère VHC à

14h19

C.H. 2




N 48°22'59.3"
E 6°56'39.6"



DEPART




N 48°22'53.8"
E 6°56'36.7"



ARRIVEE



N 48°21'36.9"
E 6°53'57.7"



POINT STOP



N 48°21'5.6"
E 6° 53'21.1"



ES N°2 "MOYENMOUTIER"

PAGE

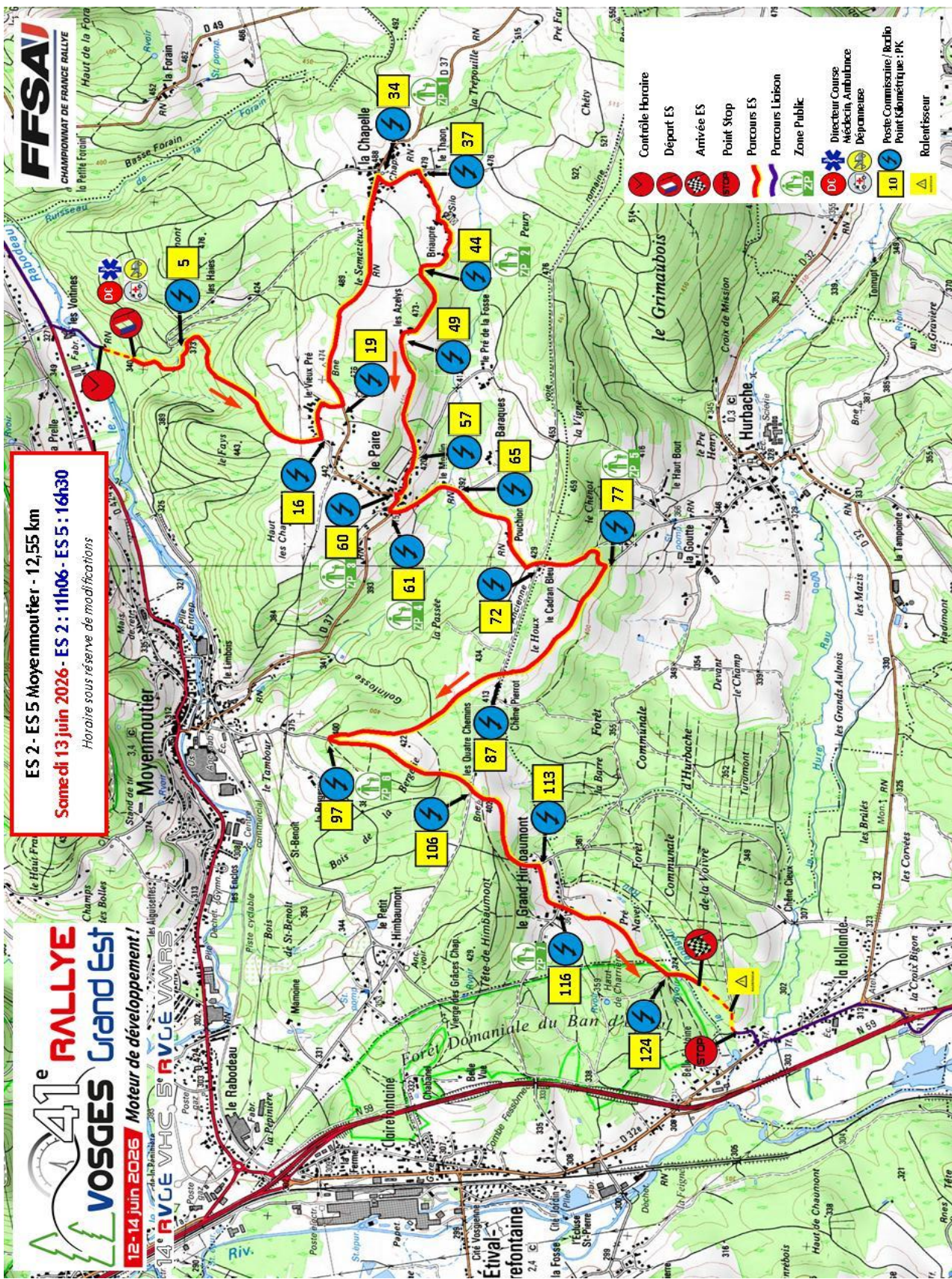
Fermeture de la route à :

1ère VHC à :

de 09h00 à 22h00

14h19

29



14e RVGE VHC - 5e RVGE VMRS

CH	2	Avant ES 2 "Moyenmoutier"	SECTION 1	DISTANCE 42,11 km	PAGE 30
CH	3	Avant ES 3 "Corcieux"			
EPREUVE SPECIALE			VITESSE MOYENNE 46,20 km/h	TEMPS IMPARTI 00h55min	
ES N°	2	"Moyenmoutier"	12,55 km		

DISTANCE		DIRECTIONS	INFORMATIONS	DISTANCE DEGRESSIVE
TOTALE	PARTIELLE			
0,00	0,00	<div style="display: flex; justify-content: space-around; align-items: center;"> </div> <div style="text-align: center; margin-top: 10px;"> </div> <div style="display: flex; justify-content: space-between; align-items: center; margin-top: 10px;"> <div style="border: 1px solid black; padding: 2px;">1</div> </div>	<p style="margin: 0;">DEPART "MOYENMOUTIER" ES 2</p> <p style="margin: 0;">Au chemin à gauche</p> <div style="border: 1px solid black; padding: 5px; margin: 5px 0; display: flex; align-items: center;"> N 48°22'53.8" E 6°56'36.7" </div>	<p style="color: red; margin: 0;">12,55</p> <p style="margin: 0;">42,11</p>
1,46	1,46	<div style="border: 2px solid red; padding: 5px; text-align: center; margin: 10px auto; width: 80%;"> <p style="margin: 0;">LE PAIRE <i>Commune de MOYENMOUTIER</i></p> </div>	SRP	<p style="color: red; margin: 0;">11,09</p> <p style="margin: 0;">40,65</p>
1,56	0,10	<div style="text-align: center; margin: 10px auto;"> </div> <div style="display: flex; justify-content: space-between; align-items: center; margin-top: 10px;"> <div style="border: 1px solid black; padding: 2px;">2</div> </div>	S.I.	<p style="color: red; margin: 0;">10,99</p> <p style="margin: 0;">40,55</p>
1,91	0,35	<div style="text-align: center; margin: 10px auto;"> </div> <div style="display: flex; justify-content: space-between; align-items: center; margin-top: 10px;"> <div style="border: 1px solid black; padding: 2px;">3</div> </div>	S.I.	<p style="color: red; margin: 0;">10,64</p> <p style="margin: 0;">40,20</p>
3,07	1,16	<div style="text-align: center; margin: 10px auto;"> <div style="border: 1px solid black; padding: 2px; background-color: yellow; margin-bottom: 5px;">D37</div> <div style="border: 2px solid red; padding: 5px; text-align: center; margin: 0 auto; width: 80%;"> <p style="margin: 0;">LA CHAPELLE <i>C^{ne} de MOYENMOUTIER</i></p> </div> </div>	SRP D37	<p style="color: red; margin: 0;">9,48</p> <p style="margin: 0;">39,04</p>
		<div style="border: 1px solid black; padding: 2px; width: 30px; margin: 0 auto;">4</div>		

Assistance interdite sur l'ensemble du parcours

14e RVGE VHC - 5e RVGE VMRS

CH	2	Avant ES 2 "Moyenmoutier"	SECTION 1	DISTANCE 42,11 km	PAGE 31
CH	3	Avant ES 3 "Corcieux"			
EPREUVE SPECIALE			VITESSE MOYENNE 46,20 km/h	TEMPS IMPARTI 00h55min	
ES N°	2	"Moyenmoutier"	12,55 km		

DISTANCE		DIRECTIONS	INFORMATIONS	DISTANCE DEGRESSIVE
TOTALE	PARTIELLE			
3,30	0,23		S.I.	9,25 38,81
3,37	0,07		S.I.	9,18 38,74
3,45	0,08		S.I.	9,10 38,66
3,65	0,20		S.I.	8,90 38,46
5,71	2,06			6,84 36,40

Assistance interdite sur l'ensemble du parcours

14e RVGE VHC - 5e RVGE VMRS

CH	2	Avant ES 2 "Moyenmoutier"	SECTION 1	DISTANCE 42,11 km	PAGE 32
CH	3	Avant ES 3 "Corcieux"			
EPREUVE SPECIALE			VITESSE MOYENNE 46,20 km/h	TEMPS IMPARTI 00h55min	
ES N°	2	"Moyenmoutier"	12,55 km		

DISTANCE		DIRECTIONS	INFORMATIONS	DISTANCE DEGRESSIVE
TOTALE	PARTIELLE			
5,95	0,24		S.I.	6,60 36,16
6,05	0,10		<div style="border: 1px solid black; padding: 2px; margin-bottom: 5px; text-align: center;">C12</div> <div style="display: flex; justify-content: space-between; align-items: center;"> Les Baraques 1 ➤ </div> <div style="display: flex; justify-content: space-between; align-items: center;"> HURBACHE 2 ➤ </div>	6,50 36,06
6,49	0,44		<div style="border: 1px solid black; padding: 2px; text-align: center; width: 100px; margin: auto;"> Les Baraques </div>	6,06 35,62
7,70	1,21		<div style="border: 1px solid black; padding: 2px; text-align: center; width: 100px; margin: auto;"> MOYENMOUTIER </div>	4,85 34,41
9,72	2,02		<div style="border: 1px solid black; padding: 2px; text-align: center; width: 100px; margin: auto;"> Le Grand Himbaumont </div>	2,83 32,39

Assistance interdite sur l'ensemble du parcours

14e RVGE VHC - 5e RVGE VMRS

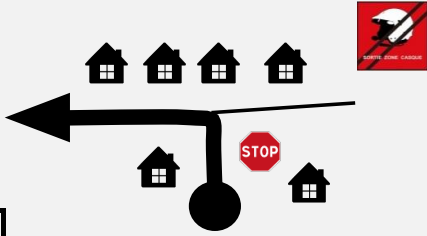

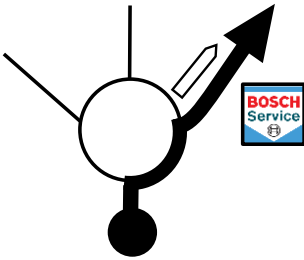




CH	2	Avant ES 2 "Moyenmoutier"	SECTION 1	DISTANCE 42,11 km	PAGE 33
CH	3	Avant ES 3 "Corcieux"			
EPREUVE SPECIALE			VITESSE MOYENNE 46,20 km/h	TEMPS IMPARTI 00h55min	
ES N°	2	"Moyenmoutier"	12,55 km		

DISTANCE		DIRECTIONS	INFORMATIONS	DISTANCE DEGRESSIVE
TOTALE	PARTIELLE			
11,30	1,58		S.l. et SRP	1,25 30,81
11,61	0,31		S.l. et SRP	0,94 30,50
12,55	0,94		<p style="text-align: center;">ARRIVEE "MOYENMOUTIER" ES 2</p> <p style="text-align: center;">Au chemin à gauche dans la forêt</p> <div style="border: 1px solid black; padding: 5px; width: fit-content; margin: 0 auto;"> <p style="margin: 0;">N 48°21'36.9" E 6°53'57.7"</p> </div>	0,00 29,56
12,80	0,25		<p style="text-align: center; color: red; font-size: 2em;">!!!</p> <p style="text-align: center; color: red; font-weight: bold;">RALENTISSEUR</p>	29,31
12,95	0,15		<p style="text-align: center;">POINT STOP "MOYENMOUTIER" ES 2</p> <p style="text-align: center;">A la sortie de la forêt à droite avant les maisons</p> <div style="border: 1px solid black; padding: 5px; width: fit-content; margin: 0 auto;"> <p style="margin: 0;">N 48°21'5.6" E 6° 53'21.1"</p> </div>	29,16

Assistance interdite sur l'ensemble du parcours

14e RVGE VHC - 5e RVGE VMRS

CH	2	Avant ES 2 "Moyenmoutier"	SECTION 1	DISTANCE 42,11 km	PAGE 34
CH	3	Avant ES 3 "Corcieux"			
EPREUVE SPECIALE			VITESSE MOYENNE 46,20 km/h	TEMPS IMPARTI 00h55min	
ES N°	2	"Moyenmoutier"	12,55 km		

DISTANCE		DIRECTIONS	INFORMATIONS	DISTANCE DEGRESSIVE
TOTALE	PARTIELLE			
13,14	0,19		 Sortie Zone Casque	28,97
13,75	0,61		 SAINT-DIÉ DES-VOSGES NANCY ST MICHEL s/ M. RAON L'ÉTAPE	28,36
13,93	0,18		SRP D32	28,18
14,08	0,15		S.I. et SRP N59	28,03
15,24	1,16		!!! RADAR !!! SRP N159	26,87

Assistance interdite sur l'ensemble du parcours

14e RVGE VHC - 5e RVGE VMRS















CH	2	Avant ES 2 "Moyenmoutier"	SECTION 1	DISTANCE 42,11 km	PAGE 35
CH	3	Avant ES 3 "Corcieux"			
EPREUVE SPECIALE			VITESSE MOYENNE 46,20 km/h	TEMPS IMPARTI 00h55min	
ES N°					

DISTANCE		DIRECTIONS	INFORMATIONS	DISTANCE DEGRESSIVE
TOTALE	PARTIELLE			
20,41	5,17	 20		21,70
20,61	0,20	 21		21,50
21,10	0,49	 22		21,01
21,59	0,49	 23	SRP D420	20,52
22,72	1,13	 24	SRP D420	19,39

Assistance interdite sur l'ensemble du parcours

14e RVGE VHC - 5e RVGE VMRS



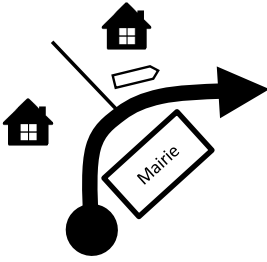

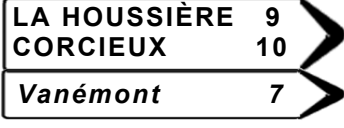



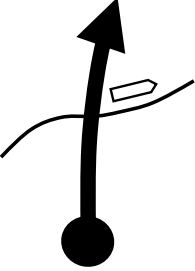
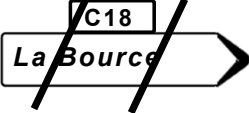


CH	2	Avant ES 2 "Moyenmoutier"	SECTION 1	DISTANCE 42,11 km	PAGE 36
CH	3	Avant ES 3 "Corcieux"			
EPREUVE SPECIALE			VITESSE MOYENNE 46,20 km/h	TEMPS IMPARTI 00h55min	
ES N°					

DISTANCE		DIRECTIONS	INFORMATIONS	DISTANCE DEGRESSIVE
TOTALE	PARTIELLE			
23,84	1,12	  	SRP D420	18,27
23,94	0,10	 	 	18,17
24,03	0,09	 	SRP D31	18,08
		25		
24,81	0,78	  	SRP D31	17,30
		26		
26,03	1,22	 	SRP D31	16,08
		27		

Assistance interdite sur l'ensemble du parcours

14e RVGE VHC - 5e RVGE VMRS

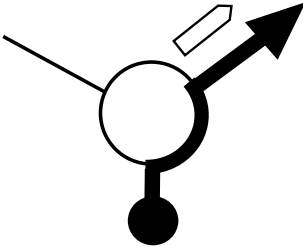
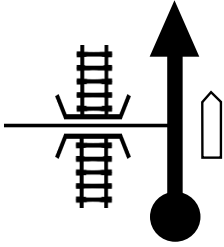
CH	2	Avant ES 2 "Moyenmoutier"	SECTION 1	DISTANCE 42,11 km	PAGE 37
CH	3	Avant ES 3 "Corcieux"			
EPREUVE SPECIALE			VITESSE MOYENNE 46,20 km/h	TEMPS IMPARTI 00h55min	
ES N°					

DISTANCE		DIRECTIONS	INFORMATIONS	DISTANCE DEGRESSIVE
TOTALE	PARTIELLE			
27,39	1,36	 	SRP D31	14,72
		28		
27,59	0,20		 	14,52
		29		
27,85	0,26	  	SRP D31	14,26
		30		
30,21	2,36			11,90
		31		
34,29	4,08	 	SRP D31	7,82
		32		

Assistance interdite sur l'ensemble du parcours






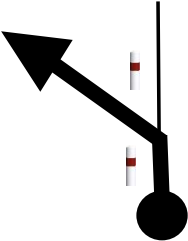


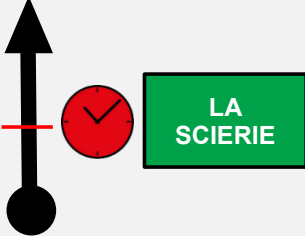


14e RVGE VHC - 5e RVGE VMRS

CH	2	Avant ES 2 "Moyenmoutier"	SECTION 1	DISTANCE 42,11 km	PAGE 38
CH	3	Avant ES 3 "Corcieux"			
EPREUVE SPECIALE			VITESSE MOYENNE 46,20 km/h	TEMPS IMPARTI 00h55min	
ES N°					

DISTANCE		DIRECTIONS	INFORMATIONS	DISTANCE DEGRESSIVE
TOTALE	PARTIELLE			
34,58	0,29	<div style="text-align: center;">  </div>	<div style="text-align: center;"> <p>D31^A</p> <div style="border: 1px solid black; padding: 5px; display: inline-block;"> BIFFONTAINE 6 BRUYÈRES 15 </div> <div style="border: 1px solid black; padding: 5px; display: inline-block;"> LA HOUSSIÈRE -CENTRE 3 </div> </div>	7,53
35,33	0,75	<div style="text-align: center;"> <p>D31^A</p> <div style="border: 1px solid black; padding: 5px; display: inline-block;"> VANÉMONT </div> <div style="border: 2px solid red; border-radius: 50%; width: 40px; height: 40px; display: flex; align-items: center; justify-content: center; margin: 0 auto;"> 70 </div> </div>	SRP D31 ^A	6,78
36,74	1,41	<div style="text-align: center;">  </div>	<div style="text-align: center;"> <p>D81</p> <div style="border: 1px solid black; padding: 5px; display: inline-block;"> 4 BIFFONTAINE 13 BRUYÈRES </div> </div>	5,37
37,90	1,16	<div style="text-align: center;"> <div style="background-color: black; color: white; padding: 10px; border-radius: 10px; display: inline-block;"> L'Épaxe <i>C^{n°} de LA HOUSSIÈRE</i> </div> </div>	SRP D81	4,21
38,31	0,41	<div style="text-align: center;"> <div style="background-color: black; color: white; padding: 10px; border-radius: 10px; display: inline-block;"> L'Épaxe <i>C^{n°} de BIFFONTAINE</i> </div> </div>	SRP D81	3,80

14e RVGE VHC - 5e RVGE VMRS

CH	2	Avant ES 2 "Moyenmoutier"	SECTION 1	DISTANCE 42,11 km	PAGE 39
CH	3	Avant ES 3 "Corcieux"			
EPREUVE SPECIALE			VITESSE MOYENNE 46,20 km/h	TEMPS IMPARTI 00h55min	
ES N°					

DISTANCE		DIRECTIONS	INFORMATIONS	DISTANCE DEGRESSIVE
TOTALE	PARTIELLE			
40,49	2,18	  <div style="border: 1px solid black; padding: 2px; display: inline-block;">38</div>	SRP D81	1,62
41,50	1,01	 	SRP D81	0,61
41,61	0,11	  <div style="border: 1px solid black; padding: 2px; display: inline-block;">39</div>	S.I.	0,50
42,09	0,48		 Entrée Zone Casque !!! VOIE FERREE ACTIVE !!!	0,02
42,11	0,02	 <div style="border: 1px solid black; padding: 2px; display: inline-block;">40</div>	 CONTRÔLE HORAIRE CH 3 !!! PASSAGE DE TRAIN !!! <div style="border: 1px solid black; padding: 5px; display: inline-block;">  N 48°12'20.5" E 6°48'25.6" </div> 0,16 km avant Départ ES3 "Corcieux"	0,00

Assistance interdite sur l'ensemble du parcours

14e RVGE VHC - 5e RVGE VMRS

EPREUVE SPECIALE

SECTION

1

PAGE

40

ES N°

3

"CORCIEUX"

20,00 km

1ère VHC à
15h17

C.H. 3




N 48°12'20.5"
E 6°48'25.6"



DEPART



N 48°12'16.3"
E 6°48'29.4"



ARRIVEE



N 48° 9'12.0"
E 6°52'51.6"



POINT STOP



N 48° 9'29.3"
E 6°52'32.8"



Fermeture de la route à :

1ère VHC à :

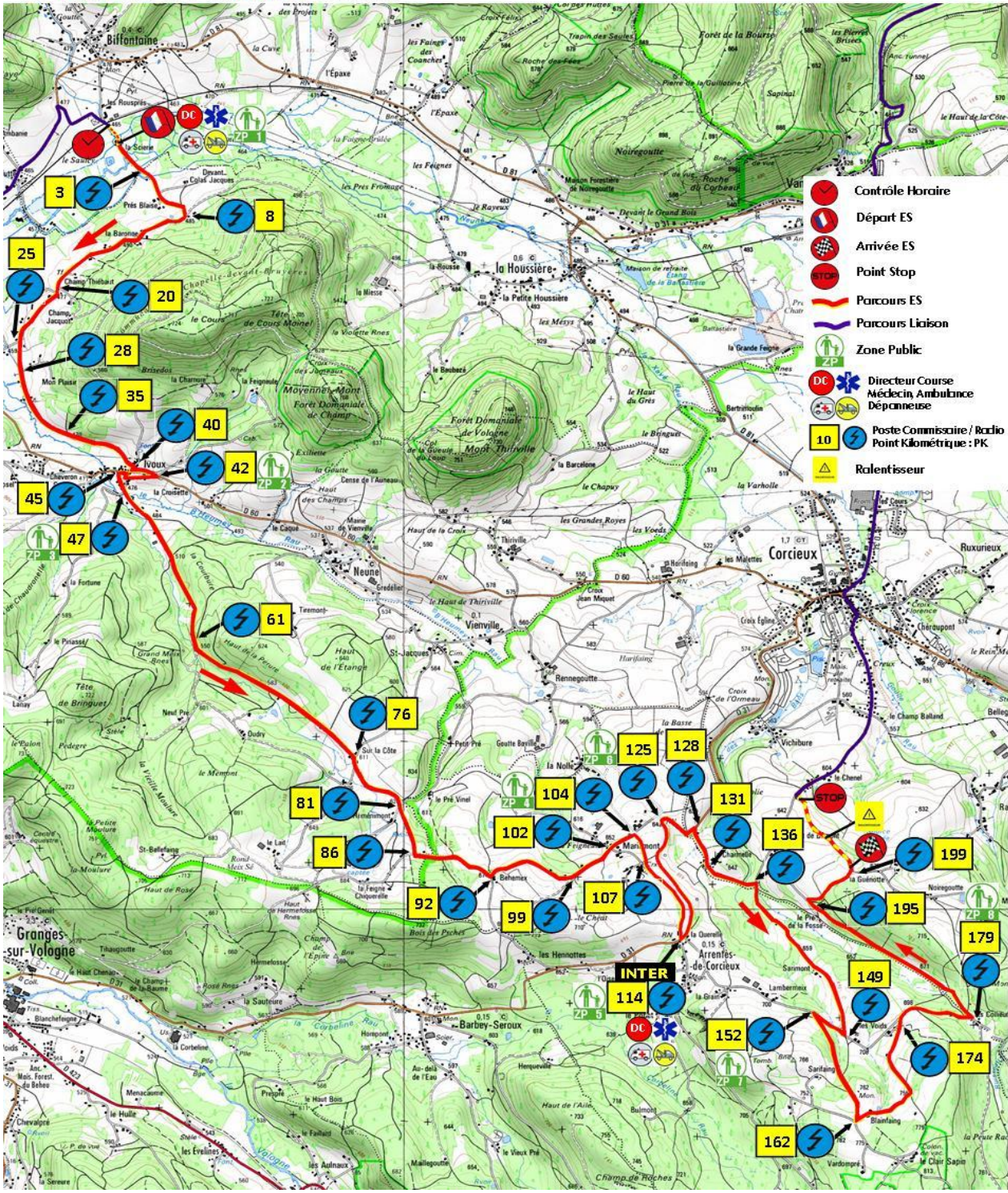
de 08h00 à 23h00

15h17

41



ES 3 - ES 6 Corcieux : 20 km
Samedi 13 juin 2026
 ES 3 : 12h04 - ES 6 : 17h28
 Horaires sous réserve de modifications.



14e RVGE VHC - 5e RVGE VMRS

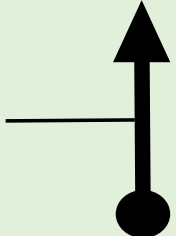


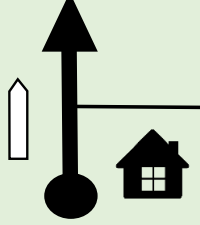


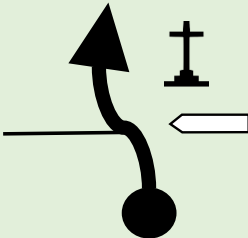


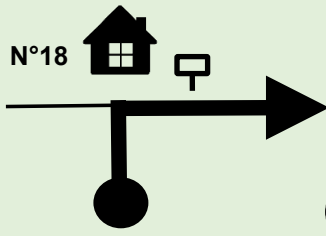

CH	3	Avant ES 3 "Corcieux"	SECTION	DISTANCE	PAGE 42
CH	3A	Entrée Regroupement Gérardmer	1	38,70 km	
EPREUVE SPECIALE			VITESSE MOYENNE	TEMPS IMPARTI	
ES N°	3	"Corcieux"	20,00 km	42,39 km/h	00h55min

DISTANCE		DIRECTIONS	INFORMATIONS	DISTANCE DEGRESSIVE
TOTALE	PARTIELLE			
0,00	0,00	 1	DEPART "CORCIEUX" ES 3 Entre les maisons 	20,00 38,70
0,52	0,52		S.I.	19,48 38,18
0,58	0,06	 2	S.I.	19,42 38,12
0,80	0,22	 3	S.I.	19,20 37,90
1,22	0,42	 4	S.I.	18,78 37,48

Assistance interdite sur l'ensemble du parcours

14e RVGE VHC - 5e RVGE VMRS

CH	3	Avant ES 3 "Corcieux"	SECTION	DISTANCE	PAGE 43
CH	3A	Entrée Regroupement Gérardmer	1	38,70 km	
EPREUVE SPECIALE			VITESSE MOYENNE	TEMPS IMPARTI	
ES N°	3	"Corcieux"	20,00 km	42,39 km/h	00h55min

DISTANCE		DIRECTIONS	INFORMATIONS	DISTANCE DEGRESSIVE
TOTALE	PARTIELLE			18,13
1,87	0,65		S.I.	36,83
2,01	0,14	<div style="border: 1px solid black; padding: 2px; display: inline-block; margin-right: 5px;">5</div>  <div style="text-align: right; margin-top: 5px;"> <small>PK 20</small>  </div>	S.I.	36,69
2,53	0,52	<div style="border: 1px solid black; padding: 2px; display: inline-block; margin-right: 5px;">6</div>  <div style="text-align: right; margin-top: 5px;"> <small>PK 25</small>  </div>	<div style="border: 1px solid black; padding: 5px; display: inline-block;"> Yvoux  </div>	36,17
2,78	0,25	<div style="border: 1px solid black; padding: 2px; display: inline-block; margin-right: 5px;">7</div>  <div style="text-align: right; margin-top: 5px;"> <small>PK 28</small>  </div>		35,92
4,02	1,24	<div style="border: 1px solid black; padding: 2px; display: inline-block; margin-right: 5px;">8</div>  <div style="text-align: right; margin-top: 5px;"> <small>PK 40</small>  </div>	<div style="border: 2px solid blue; padding: 5px; display: inline-block; background-color: #000080; color: white;"> RUE DES CHAMPS THOMAS </div>	34,68

Assistance interdite sur l'ensemble du parcours

14e RVGE VHC - 5e RVGE VMRS

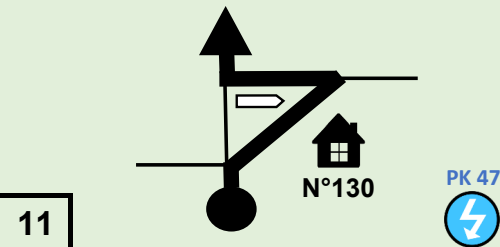
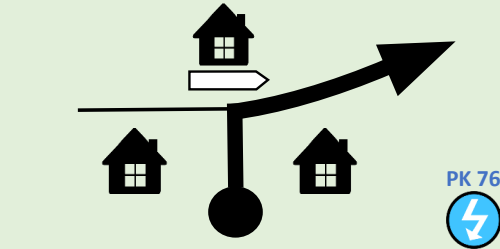
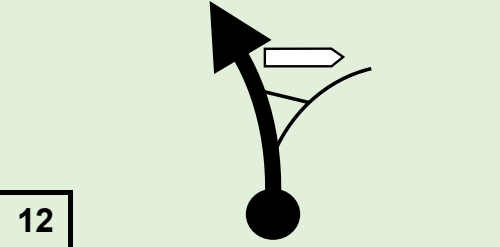
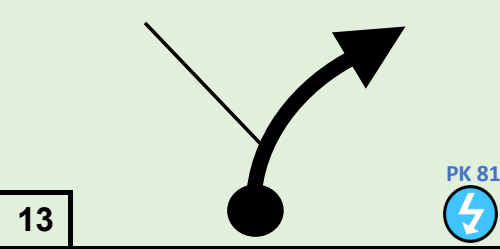
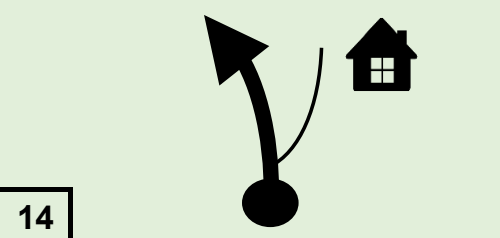
CH	3	Avant ES 3 "Corcieux"	SECTION	DISTANCE	PAGE
CH	3A	Entrée Regroupement Gérardmer	1	38,70 km	
EPREUVE SPECIALE			VITESSE MOYENNE	TEMPS IMPARTI	44
ES N°	3	"Corcieux"	20,00 km	42,39 km/h	

DISTANCE		DIRECTIONS	INFORMATIONS	DISTANCE DEGRESSIVE
TOTALE	PARTIELLE			
4,05	0,03			15,95 34,65
4,22	0,17		S.I.	15,78 34,48
4,43	0,21		S.I. !! Séparateurs devant Fontaine	15,57 34,27
4,48	0,05		S.I.	15,52 34,22
4,54	0,06			15,46 34,16

Assistance interdite sur l'ensemble du parcours

14e RVGE VHC - 5e RVGE VMRS

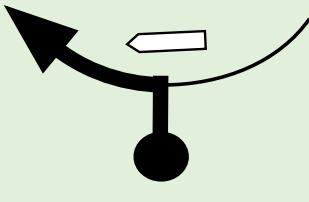

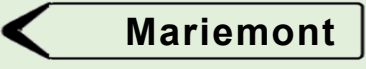
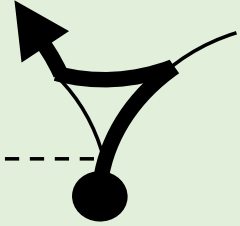

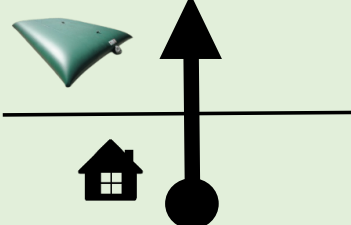

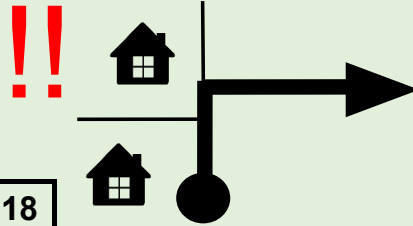



CH	3	Avant ES 3 "Corcieux"	SECTION	DISTANCE	PAGE 45
CH	3A	Entrée Regroupement Gérardmer	1	38,70 km	
EPREUVE SPECIALE			VITESSE MOYENNE	TEMPS IMPARTI	
ES N°	3	"Corcieux"	20,00 km	42,39 km/h	00h55min

DISTANCE		DIRECTIONS	INFORMATIONS	DISTANCE DEGRESSIVE
TOTALE	PARTIELLE			
4,69	0,15		<div style="border: 1px solid black; padding: 5px; margin-bottom: 5px; display: inline-block;">La Naye</div> <div style="border: 1px solid black; padding: 5px; margin-bottom: 5px; display: inline-block;">La Fortune</div>	15,31 34,01
7,61	2,92		<div style="border: 1px solid black; padding: 5px; margin-bottom: 5px; display: inline-block;">Le Neuf Pré</div>	12,39 31,09
7,66	0,05		<div style="border: 1px solid black; padding: 5px; margin-bottom: 5px; display: inline-block; opacity: 0.5;">Houdry</div> <div style="border: 1px solid black; padding: 5px; margin-bottom: 5px; display: inline-block; opacity: 0.5;">Monument Georges</div> <div style="border: 1px solid black; padding: 5px; margin-bottom: 5px; display: inline-block; opacity: 0.5;">Le Neuf Pré</div>	12,34 31,04
8,12	0,46		<div style="text-align: center; color: red; font-weight: bold; font-size: 2em;">!!!</div> <p style="text-align: center;">S.I.</p>	11,88 30,58
8,16	0,04		<p style="text-align: center;">S.I.</p>	11,84 30,54

Assistance interdite sur l'ensemble du parcours

14e RVGE VHC - 5e RVGE VMRS

CH	3	Avant ES 3 "Corcieux"	SECTION 1	DISTANCE 38,70 km	PAGE 46
CH	3A	Entrée Regroupement Gérardmer			
EPREUVE SPECIALE			VITESSE MOYENNE 42,39 km/h	TEMPS IMPARTI 00h55min	
ES N°	3	"Corcieux"	20,00 km		

DISTANCE		DIRECTIONS	INFORMATIONS	DISTANCE DEGRESSIVE
TOTALE	PARTIELLE			
8,56	0,40	 PK 86 	 Mariemont	11,44 30,14
9,16	0,60	 PK 92 	S.I.	10,84 29,54
10,24	1,08	 PK 102 	S.I.	9,76 28,46
10,44	0,20	 PK 104 	S.I.	9,56 28,26
10,69	0,25	 PK 107 	S.I.	9,31 28,01

Assistance interdite sur l'ensemble du parcours

14e RVGE VHC - 5e RVGE VMRS

CH	3	Avant ES 3 "Corcieux"	SECTION	DISTANCE	PAGE 47
CH	3A	Entrée Regroupement Gérardmer	1	38,70 km	
EPREUVE SPECIALE			VITESSE MOYENNE	TEMPS IMPARTI	
ES N°	3	"Corcieux"	20,00 km	42,39 km/h	00h55min

DISTANCE		DIRECTIONS	INFORMATIONS	DISTANCE DEGRESSIVE
TOTALE	PARTIELLE			
11,44	0,75		<p>La Cuisine des Arrentès</p> <p>RESTAURANT -----BAR-----</p>	8,56 27,26
11,58	0,14	<p>D31</p> <p>ARRENTÈS-CORCIEUX</p> <p>20</p>	SRP D31	8,42 27,12
12,54	0,96		S.I.	7,46 26,16
12,78	0,24		<p>C109</p> <p>La Charmelle 0.3</p>	7,22 25,92
12,84	0,06		<p>C109</p> <p>0.3 La Charmelle</p>	7,16 25,86

Assistance interdite sur l'ensemble du parcours

14e RVGE VHC - 5e RVGE VMRS

CH	3	Avant ES 3 "Corcieux"	SECTION	DISTANCE	PAGE 48
CH	3A	Entrée Regroupement Gérardmer	1	38,70 km	
EPREUVE SPECIALE			VITESSE MOYENNE	TEMPS IMPARTI	
ES N°	3	"Corcieux"	20,00 km	42,39 km/h	00h55min

DISTANCE		DIRECTIONS	INFORMATIONS	DISTANCE DEGRESSIVE
TOTALE	PARTIELLE			
12,91	0,07	<p>23</p>		7,09 25,79
13,14	0,23	<p>24</p>		6,86 25,56
13,58	0,44	<p>25</p>		6,42 25,12
14,94	1,36	<p>26</p>	S.I.	5,06 23,76
15,24	0,30	<p>27</p>		4,76 23,46

Assistance interdite sur l'ensemble du parcours

14e RVGE VHC - 5e RVGE VMRS

CH	3	Avant ES 3 "Corcieux"	SECTION 1	DISTANCE 38,70 km	PAGE 49
CH	3A	Entrée Regroupement Gérardmer			
EPREUVE SPECIALE			VITESSE MOYENNE 42,39 km/h	TEMPS IMPARTI 00h55min	
ES N°	3	"Corcieux"	20,00 km		

DISTANCE		DIRECTIONS	INFORMATIONS	DISTANCE DEGRESSIVE
TOTALE	PARTIELLE			
16,23	0,99	 PK 162 28		3,77
			 PK 174 29	
17,39	1,16	 PK 174 29	S.I.	2,61 21,31
17,97	0,58	 PK 30		2,03 20,73
19,51	1,54	 PK 195 31		0,49 19,19
19,94	0,43	 PK 199 32	S.I.	0,06 18,76

Assistance interdite sur l'ensemble du parcours

14e RVGE VHC - 5e RVGE VMRS


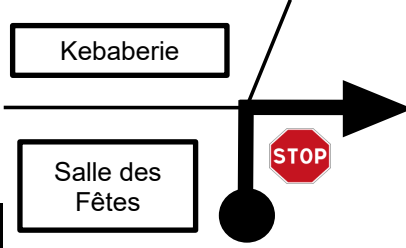


CH	3	Avant ES 3 "Corcieux"	SECTION 1	DISTANCE 38,70 km	PAGE 50
CH	3A	Entrée Regroupement Gérardmer			
EPREUVE SPECIALE			VITESSE MOYENNE 42,39 km/h	TEMPS IMPARTI 00h55min	
ES N°	3	"Corcieux"	20,00 km		

DISTANCE		DIRECTIONS	INFORMATIONS	DISTANCE DEGRESSIVE
TOTALE	PARTIELLE			
20,00	0,06		<p>ARRIVEE "CORCIEUX" ES 3</p> <p>Au chemin à droite</p> <div style="border: 1px solid black; padding: 2px;"> <p>N 48° 9'12.0" E 6°52'51.6"</p> </div>	0,00 18,70
20,24	0,24		<p>!!!</p> <p>RALENTISSEUR</p>	18,46
20,69	0,45		<p>STOP</p> <p>POINT STOP "CORCIEUX" ES 3</p> <p>Au croisement</p> <div style="border: 1px solid black; padding: 2px;"> <p>N 48° 9'29.3" E 6°52'32.8"</p> </div>	18,01
21,32	0,63		S.I.	17,38
21,53	0,21		S.I.	17,17

Assistance interdite sur l'ensemble du parcours

14e RVGE VHC - 5e RVGE VMRS


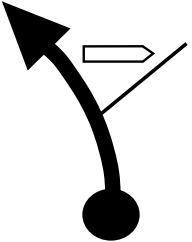
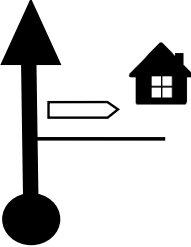



CH	3	Avant ES 3 "Corcieux"	SECTION 1	DISTANCE 38,70 km	PAGE 51
CH	3A	Entrée Regroupement Gérardmer			
EPREUVE SPECIALE			VITESSE MOYENNE 42,39 km/h	TEMPS IMPARTI 00h55min	
ES N°					

DISTANCE		DIRECTIONS	INFORMATIONS	DISTANCE DEGRESSIVE
TOTALE	PARTIELLE			
22,23	0,70		S.I.	16,47
22,38	0,15	<div style="border: 1px solid black; padding: 2px; width: fit-content; margin-bottom: 5px;">Kebaberie</div>  <div style="border: 1px solid black; padding: 2px; width: fit-content; margin-top: 5px;">38</div>	S.I.	16,32
22,55	0,17	 <div style="border: 1px solid black; padding: 2px; width: fit-content; margin-top: 5px;">39</div>	S.I.	16,15
23,39	0,84	<div style="background-color: yellow; border: 1px solid black; padding: 2px; width: fit-content; margin-bottom: 5px; text-align: center;">D60</div> <div style="border: 1px solid black; padding: 5px; width: fit-content; margin-bottom: 5px; text-align: center;">CORCIEUX</div> <div style="border: 2px solid red; border-radius: 50%; width: 40px; height: 40px; display: flex; align-items: center; justify-content: center; margin: 0 auto; text-align: center; font-weight: bold;">70</div> <div style="border: 1px solid black; padding: 2px; width: fit-content; margin-top: 5px;">40</div>	SRP D60	15,31
23,75	0,36	 <div style="border: 1px solid black; padding: 2px; width: fit-content; margin-top: 5px;">41</div>	<div style="background-color: yellow; border: 1px solid black; padding: 2px; width: fit-content; margin-bottom: 5px; text-align: center;">D86</div> <div style="border: 1px solid black; padding: 5px; width: fit-content; margin-bottom: 5px; text-align: center;"><i>Bellegoutte</i></div> <div style="border: 1px solid black; padding: 5px; width: fit-content; text-align: center;"><i>Rambaville</i></div>	14,95

Assistance interdite sur l'ensemble du parcours

14e RVGE VHC - 5e RVGE VMRS

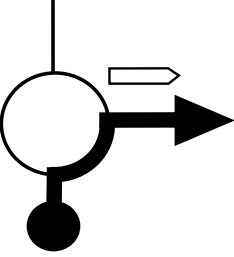
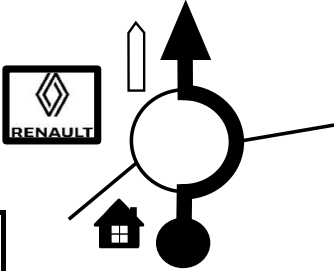
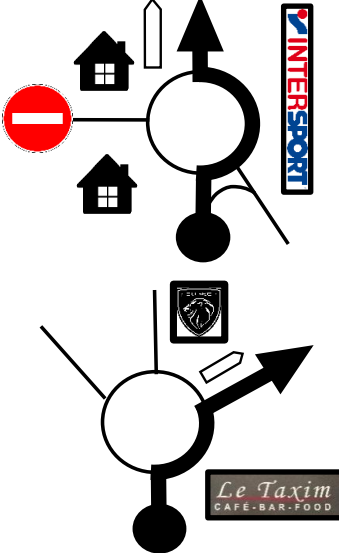

CH	3	Avant ES 3 "Corcieux"	SECTION 1	DISTANCE 38,70 km	PAGE 52
CH	3A	Entrée Regroupement Gérardmer			
EPREUVE SPECIALE			VITESSE MOYENNE 42,39 km/h	TEMPS IMPARTI 00h55min	
ES N°					

DISTANCE		DIRECTIONS	INFORMATIONS	DISTANCE DEGRESSIVE
TOTALE	PARTIELLE			
24,03	0,28	 42	S.l. et SRP	14,67
24,13	0,10	 43	Rambaville et SRP D86	14,57
25,32	1,19	 44	La Moine Devant Varimont	13,38
25,88	0,56	 45	SRP D86	12,82
26,18	0,30	 46	 GÉRARDMER 10	12,52

Assistance interdite sur l'ensemble du parcours

14e RVGE VHC - 5e RVGE VMRS



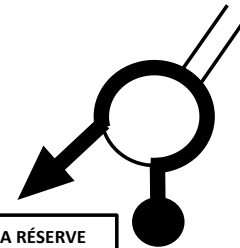
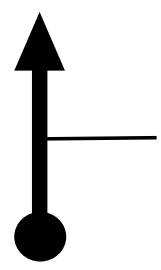
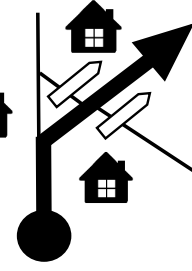
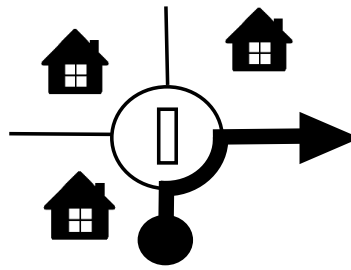
CH	3	Avant ES 3 "Corcieux"	SECTION	DISTANCE	PAGE 53
CH	3A	Entrée Regroupement Gérardmer	1	38,70 km	
EPREUVE SPECIALE			VITESSE MOYENNE	TEMPS IMPARTI	
ES N°			42,39 km/h	00h55min	

DISTANCE		DIRECTIONS	INFORMATIONS	DISTANCE DEGRESSIVE
TOTALE	PARTIELLE			
34,42	8,24	<div style="border: 1px solid black; padding: 5px; display: inline-block;">47</div> 	<div style="text-align: center; margin-bottom: 5px;">D417</div> <div style="border: 1px solid black; padding: 5px; margin-bottom: 5px; display: flex; justify-content: space-between;">ÉPINAL44</div> <div style="border: 1px solid black; padding: 5px; display: flex; justify-content: space-between;">GÉRARDMER3</div>	4,28
35,05	0,63	<div style="border: 1px solid black; padding: 5px; display: inline-block;">48</div> 	<div style="text-align: center; margin-bottom: 5px;">D417</div> <div style="border: 1px solid black; padding: 5px; margin-bottom: 5px; display: flex; justify-content: space-between;">ÉPINAL</div> <div style="border: 1px solid black; padding: 5px; display: flex; justify-content: space-between;">GÉRARDMER- CENTRE</div>	3,65
35,56	0,51	<div style="border: 1px solid black; padding: 5px; display: inline-block;">49</div> <div style="border: 2px solid red; padding: 10px; text-align: center; margin: 10px auto; width: 150px;"> D417 GÉRARDMER </div>	SRP D417	3,14
36,30	0,74	<div style="border: 1px solid black; padding: 5px; display: inline-block;">50</div> 	<div style="text-align: center; margin-bottom: 5px;">D417</div> <div style="border: 1px solid black; padding: 5px; margin-bottom: 5px; display: flex; justify-content: space-between;">ÉPINAL</div> <div style="border: 1px solid black; padding: 5px; display: flex; justify-content: space-between;">CENTRE VILLE</div>	2,40
36,44	0,14	<div style="border: 1px solid black; padding: 5px; display: inline-block;">50</div> 	<div style="text-align: center; margin-bottom: 5px;">D417</div> <div style="border: 1px solid black; padding: 5px; margin-bottom: 5px; display: flex; justify-content: space-between;">ÉPINAL</div> <div style="border: 1px solid black; padding: 5px; display: flex; justify-content: space-between;">REMIREMONTLA BRESSE</div> <div style="border: 1px solid black; padding: 5px; display: flex; justify-content: space-between;">Coteau des XETTESHalle des Sports</div>	2,26

Assistance interdite sur l'ensemble du parcours

14e RVGE VHC - 5e RVGE VMRS

CH	3	Avant ES 3 "Corcieux"	SECTION	DISTANCE	PAGE 54
CH	3A	Entrée Regroupement Gérardmer	1	38,70 km	
EPREUVE SPECIALE			VITESSE MOYENNE	TEMPS IMPARTI	
ES N°			42,39 km/h	00h55min	

DISTANCE		DIRECTIONS	INFORMATIONS	DISTANCE DEGRESSIVE
TOTALE	PARTIELLE			
37,91	1,47	<div style="display: flex; justify-content: space-around; align-items: center;"> <div style="border: 1px solid black; padding: 2px;">XETTES CAFE</div>  </div> <div style="display: flex; justify-content: space-around; align-items: center; margin-top: 10px;"> <div style="border: 1px solid black; padding: 2px;">51</div> <div style="border: 1px solid black; padding: 2px;">JAMACNE</div>  </div>	S.I.	0,79
38,16	0,25	<div style="display: flex; justify-content: space-around; align-items: center;">  </div> <div style="display: flex; justify-content: space-around; align-items: center; margin-top: 10px;"> <div style="border: 1px solid black; padding: 2px;">52</div> <div style="border: 1px solid black; padding: 2px;">LA RÉSERVE</div> </div>	<div style="border: 1px solid black; padding: 2px; margin-bottom: 5px;">LA BRESSE</div> <div style="border: 1px solid black; padding: 2px; margin-bottom: 5px;">CENTRE VILLE</div> <div style="border: 1px solid black; padding: 2px; margin-bottom: 5px;"> Hôpital </div>	0,54
38,32	0,16		S.I.	0,38
38,40	0,08	<div style="display: flex; justify-content: space-around; align-items: center;"> <div style="font-size: 2em; color: red;">!!</div>  </div>	<div style="border: 1px solid black; padding: 2px; margin-bottom: 5px;">LA BRESSE</div> <div style="border: 1px solid black; padding: 2px; margin-bottom: 5px;">La Rayée</div> <div style="border: 1px solid black; padding: 2px; margin-bottom: 5px;"> LA BRESSE </div> <div style="border: 1px solid black; padding: 2px; margin-bottom: 5px;"> LA RAYÉE RAMBERCHAMP </div>	0,30
38,51	0,11	<div style="display: flex; justify-content: space-around; align-items: center;">  </div> <div style="display: flex; justify-content: space-around; align-items: center; margin-top: 10px;"> <div style="border: 1px solid black; padding: 2px;">53</div> </div>	S.I.	0,19

Assistance interdite sur l'ensemble du parcours

14e RVGE VHC - 5e RVGE VMRS

CH	3	Avant ES 3 "Corcieux"	SECTION 1	DISTANCE 38,70 km	PAGE 55
CH	3A	Entrée Regroupement Gérardmer			
EPREUVE SPECIALE			VITESSE MOYENNE 42,39 km/h	TEMPS IMPARTI 00h55min	
ES N°					

DISTANCE		DIRECTIONS	INFORMATIONS	DISTANCE DEGRESSIVE
TOTALE	PARTIELLE			
38,64	0,13			0,06
38,70	0,06			0,00

SECTION 1 | CH 3A

C.H. 3A Entrée Regroupement

N 48°04'13.1" E 6°52'07.9"

14e RVGE VHC - 5e RVGE VMRS

CH	3A	Entrée Regroupement Gérardmer	SECTION 1	DISTANCE 0,25 km	PAGE 56
CH	3B	Sortie Regroupement - Entrée Assistance			
EPREUVE SPECIALE			VITESSE MOYENNE	TEMPS IMPARTI 01h00min	
ES N°					

DISTANCE		DIRECTIONS	INFORMATIONS	DISTANCE DEGRESSIVE
TOTALE	PARTIELLE			
0,00	0,00		CONTRÔLE HORAIRE CH 3A Entrée Parc de regroupement <div style="border: 1px solid black; padding: 2px; display: inline-block;"> N 48°04'13.1" E 6°52'07.9" </div>	0,25
0,06	0,06		S.I.	0,19
0,12	0,06		S.I.	0,13
0,20	0,08		S.I.	0,05
0,25	0,05		S.I. Passage à côté du podium	0,00

1

Assistance interdite sur l'ensemble du parcours

14e RVGE VHC - 5e RVGE VMRS

CH	3B	Sortie regroupement - entrée assistance	SECTION 2	DISTANCE 1,16 km	PAGE 57
CH	3C	Sortie parc d'assistance			
EPREUVE SPECIALE			VITESSE MOYENNE 1,39 km/h	TEMPS IMPARTI 00h50min	
ES N°					

C.H. 3B Sortie regroupement - entrée assistance



SECTION 2 CH 3B

DISTANCE		DIRECTIONS	INFORMATIONS	DISTANCE DEGRESSIVE
TOTALE	PARTIELLE			
0,00	0,00	<p>PODIUM</p>	<p>CONTRÔLE HORAIRE CH 3B</p> <p>Sortie regroupement - entrée assistance</p>	1,16
0,05	0,05	<p>Glacier</p>	S.I.	1,11
0,13	0,08	<p>Hôtel Beau Rivage</p>	S.I.	1,03
Assistance interdite sur l'ensemble du parcours				

14e RVGE VHC - 5e RVGE VMRS

CH	3B	Sortie regroupement - entrée assistance	SECTION 2	DISTANCE 1,16 km	PAGE 58
CH	3C	Sortie parc d'assistance			
EPREUVE SPECIALE			VITESSE MOYENNE 1,39 km/h	TEMPS IMPARTI 00h50min	
ES N°					

DISTANCE		DIRECTIONS	INFORMATIONS	DISTANCE DEGRESSIVE
TOTALE	PARTIELLE			
0,18	0,05	<p>2</p>	S.I. et SRP	0,98
0,42	0,24	<p>3</p>	Coteau des Xettes	0,74
0,50	0,08	<p>4a</p>	<p>Autres concurrents</p>	0,66
0,59	0,09	<p>4b</p>	<p>Autres concurrents</p>	0,57
0,68	0,09	<p>4a</p>	<p>Reprendre case 5</p>	0,48

Assistance interdite sur l'ensemble du parcours

14e RVGE VHC - 5e RVGE VMRS

CH	3B	Sortie regroupement - entrée assistance	SECTION	DISTANCE	PAGE 59
CH	3C	Sortie parc d'assistance	2	1,16 km	
EPREUVE SPECIALE			VITESSE MOYENNE	TEMPS IMPARTI	
ES N°			1,39 km/h	00h50min	

DISTANCE		DIRECTIONS	INFORMATIONS	DISTANCE DEGRESSIVE
TOTALE	PARTIELLE			
0,87	0,19	<div style="display: flex; align-items: center; justify-content: center;"> <div style="border: 1px solid black; padding: 2px; writing-mode: vertical-rl; transform: rotate(180deg); margin-right: 10px;">LINVOSGES</div> </div> <div style="text-align: center; margin-top: 10px;">5</div>	S.I.	0,29
1,08	0,21	<div style="display: flex; align-items: center; justify-content: center;"> </div>	S.I.	0,08
1,16	0,08	<div style="display: flex; align-items: center; justify-content: center;"> <div style="border: 1px solid black; padding: 2px; writing-mode: vertical-rl; transform: rotate(180deg); margin-right: 10px;">Cimetière</div> </div> <div style="text-align: center; margin-top: 10px;">6</div>	<p>CONTRÔLE HORAIRE CH 3C</p> <p>Sortie parc Assistance Face au Cimetière</p> <div style="border: 1px solid black; padding: 5px; width: fit-content; margin: 5px auto;"> N 48°4'28.0" E 6°52'43.1" </div>	0,00

C.H. 3C Sortie Assistance

N 48°4'28.0" E 6°52'43.1"



SECTION 2 CH 3C

14e RVGE VHC - 5e RVGE VMRS

CH	3C	Sortie parc d'assistance	SECTION	DISTANCE	PAGE 60
CH	4	Avant ES 4 "Pays d'Ormont"	2	37,34 km	
EPREUVE SPECIALE			VITESSE MOYENNE	TEMPS IMPARTI	
ES N°			37,34 km/h	01h00min	

DISTANCE		DIRECTIONS	INFORMATIONS	DISTANCE DEGRESSIVE
TOTALE	PARTIELLE			
0,00	0,00		CONTRÔLE HORAIRE CH 3C Sortie parc Assistance Face au Cimetière N 48°4'28.0" E 6°52'43.1"	37,34
0,07	0,07			37,27
0,28	0,21			37,06
0,37	0,09		Station Gge. Defranoux 	36,97
0,55	0,18			36,79

Assistance interdite sur l'ensemble du parcours

14e RVGE VHC - 5e RVGE VMRS

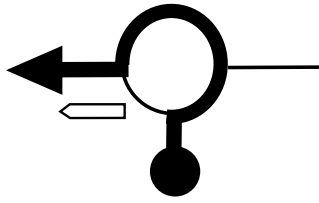

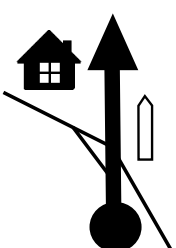

CH	3C	Sortie parc d'assistance	SECTION	DISTANCE	PAGE 61
CH	4	Avant ES 4 "Pays d'Ormont"	2	37,34 km	
EPREUVE SPECIALE			VITESSE MOYENNE	TEMPS IMPARTI	
ES N°			37,34 km/h	01h00min	

DISTANCE		DIRECTIONS	INFORMATIONS	DISTANCE DEGRESSIVE
TOTALE	PARTIELLE			
0,76	0,21		D417 COLMAR XONRUPT - LONGEMER SAINT - DIÉ BRUYÈRES	36,58
0,90	0,14		D417 COLMAR XONRUPT - LONGEMER SAINT-DIÉ	36,44
1,66	0,76		S.I.	35,68
2,12	0,46		D417 COLMAR XONRUPT - LONGEMER SAINT - DIÉ - DES-VOSGES	35,22
2,59	0,47		D417 COLMAR SAINT - DIÉ DES-VOSGES XONRUPT - LONGEMER	34,75

Assistance interdite sur l'ensemble du parcours

14e RVGE VHC - 5e RVGE VMRS










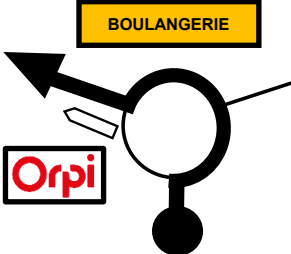



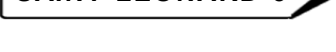
CH	3C	Sortie parc d'assistance	SECTION 2	DISTANCE 37,34 km	PAGE 62
CH	4	Avant ES 4 "Pays d'Ormont"			
EPREUVE SPECIALE			VITESSE MOYENNE 37,34 km/h	TEMPS IMPARTI 01h00min	
ES N°					

DISTANCE		DIRECTIONS	INFORMATIONS	DISTANCE DEGRESSIVE
TOTALE	PARTIELLE			
2,80	0,21	 8	<div style="border: 1px solid black; padding: 5px; margin-bottom: 5px;"> D8 GERBÉPAL 8 CORCIEUX 12 </div> <div style="border: 1px solid black; padding: 5px; margin-bottom: 5px;"> SAINT - DIÉ - DES-VOSGES 27 </div> <div style="border: 1px solid black; padding: 5px;"> Col de Martimpré 2 </div>	34,54
7,19	4,39	<div style="border: 1px solid black; background-color: black; color: white; padding: 10px; text-align: center;"> La Basse de Martimpré <small>C^{n°} de GERBÉPAL</small> </div> 9	SRP D8	30,15
10,37	3,18	<div style="text-align: center;">  D8 <div style="border: 2px solid red; padding: 5px; display: inline-block;">GERBÉPAL</div> </div> 10	SRP D8	26,97
11,01	0,64		<div style="border: 1px solid black; padding: 5px; margin-bottom: 5px;"> D8 ANOULD SAINT-DIÉ </div> et SRP D8	26,33
11,13	0,12	<div style="text-align: center;">  D8 <div style="border: 1px solid black; padding: 5px; display: inline-block;">GERBÉPAL</div> </div> 11	SRP D8	26,21

Assistance interdite sur l'ensemble du parcours

14e RVGE VHC - 5e RVGE VMRS

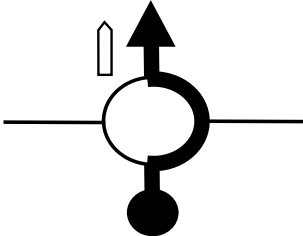
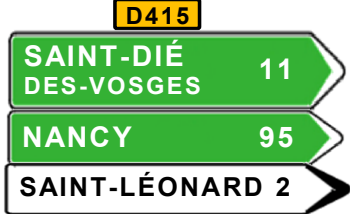
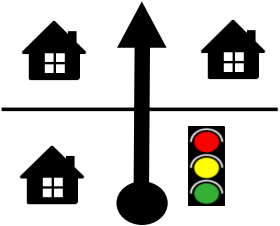

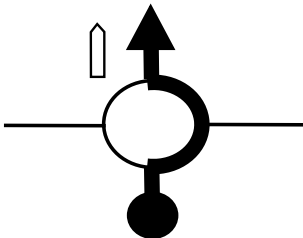
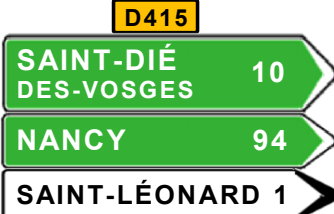

CH	3C	Sortie parc d'assistance	SECTION 2	DISTANCE 37,34 km	PAGE 63
CH	4	Avant ES 4 "Pays d'Ormont"			
EPREUVE SPECIALE			VITESSE MOYENNE 37,34 km/h	TEMPS IMPARTI 01h00min	
ES N°					

DISTANCE		DIRECTIONS	INFORMATIONS	DISTANCE DEGRESSIVE
TOTALE	PARTIELLE			
11,88	0,75		SRP D8	25,46
		12		
12,28	0,40		  et SRP D8	25,06
		13		
12,66	0,38		  et SRP D8	24,68
		14		
15,41	2,75	 	SRP D8	21,93
		15		
16,53	1,12		   	20,81
		16		

Assistance interdite sur l'ensemble du parcours

14e RVGE VHC - 5e RVGE VMRS

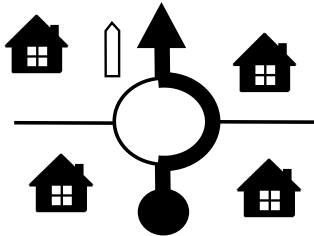
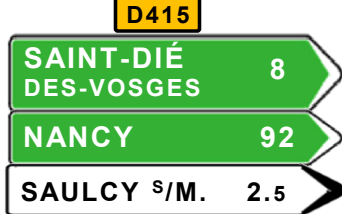

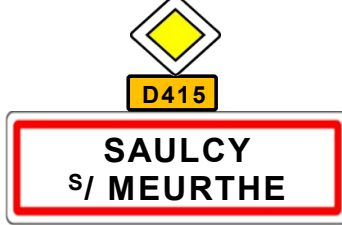
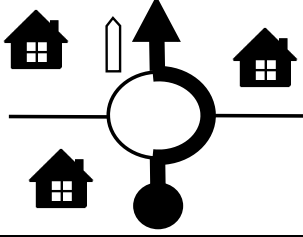
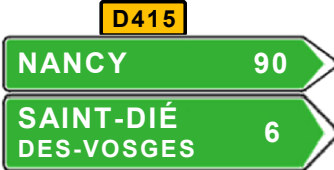

CH	3C	Sortie parc d'assistance	SECTION	DISTANCE	PAGE 64
CH	4	Avant ES 4 "Pays d'Ormont"	2	37,34 km	
EPREUVE SPECIALE			VITESSE MOYENNE	TEMPS IMPARTI	
ES N°			37,34 km/h	01h00min	

DISTANCE		DIRECTIONS	INFORMATIONS	DISTANCE DEGRESSIVE
TOTALE	PARTIELLE			
17,15	0,62	 17		20,19
17,51	0,36	 18	S.I.	19,83
18,27	0,76	 19	SRP D415	19,07
18,76	0,49	 20		18,58
19,47	0,71	 21	SRP D415	17,87

Assistance interdite sur l'ensemble du parcours / Assistance forbidden on the whole course

14e RVGE VHC - 5e RVGE VMRS








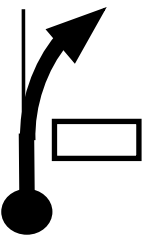

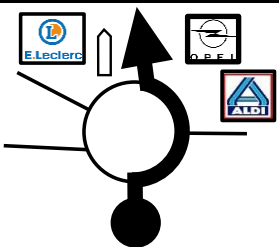
CH	3C	Sortie parc d'assistance	SECTION	DISTANCE	PAGE 65
CH	4	Avant ES 4 "Pays d'Ormont"	2	37,34 km	
EPREUVE SPECIALE			VITESSE MOYENNE	TEMPS IMPARTI	
ES N°			37,34 km/h	01h00min	

DISTANCE		DIRECTIONS	INFORMATIONS	DISTANCE DEGRESSIVE
TOTALE	PARTIELLE			
19,95	0,48	 22		17,39
20,62	0,67	 23	SRP D415	16,72
22,04	1,42	 24	SRP D415	15,30
22,50	0,46	 25		14,84
23,20	0,70	 26	SRP D415	14,14

Assistance interdite sur l'ensemble du parcours / Assistance forbidden on the whole course

14e RVGE VHC - 5e RVGE VMRS



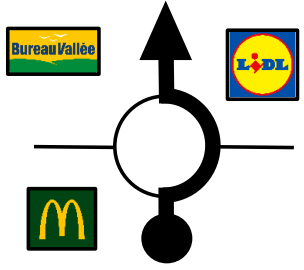
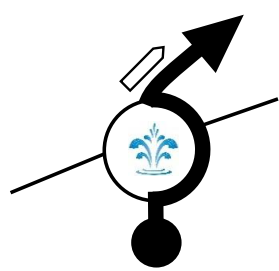


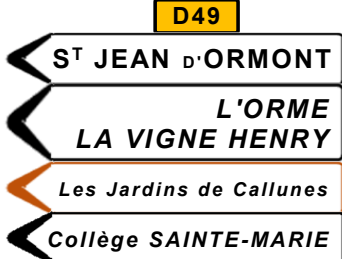
CH	3C	Sortie parc d'assistance	SECTION	DISTANCE	PAGE 66
CH	4	Avant ES 4 "Pays d'Ormont"	2	37,34 km	
EPREUVE SPECIALE			VITESSE MOYENNE	TEMPS IMPARTI	
ES N°			37,34 km/h	01h00min	

DISTANCE		DIRECTIONS	INFORMATIONS	DISTANCE DEGRESSIVE
TOTALE	PARTIELLE			
25,15	1,95	  <div style="border: 1px solid black; padding: 2px; width: 20px; margin: 5px auto; text-align: center;">27</div>	<div style="text-align: right; margin-bottom: 5px;">N 59</div> <div style="border: 1px solid black; padding: 5px; margin-bottom: 5px;"> <div style="background-color: green; color: white; padding: 2px; text-align: center;">LUNEVILLE NANCY</div> <div style="text-align: center;">RAON L'ETAPE RAMBERVILLERS</div> <div style="text-align: right; margin-top: 5px;">↓ 250 m</div> </div>	12,19
25,40	0,25	  <div style="border: 1px solid black; padding: 2px; width: 20px; margin: 5px auto; text-align: center;">28</div>	<div style="text-align: right; margin-bottom: 5px;">N 59</div> <div style="border: 1px solid black; padding: 5px; margin-bottom: 5px;"> <div style="background-color: green; color: white; padding: 2px; text-align: center;">LUNÉVILLE NANCY</div> <div style="text-align: center;">RAON L'ÉTAPE RAMBERVILLERS</div> </div>	11,94
28,60	3,20	  <div style="border: 1px solid black; padding: 2px; width: 20px; margin: 5px auto; text-align: center;">29</div>	ATTENTION / WARNING RADAR SRP N59	8,74
30,34	1,74	  <div style="border: 1px solid black; padding: 2px; width: 20px; margin: 5px auto; text-align: center;">30</div>	<div style="text-align: right; margin-bottom: 5px;">D 420 ↓</div> <div style="border: 1px solid black; padding: 5px; margin-bottom: 5px;"> <div style="text-align: center;">BRUYÈRES</div> <div style="text-align: center;">SAINT-DIÉ</div> <div style="text-align: center; font-size: small;">Z.A. Hellieule 1.2.3.</div> </div>	7,00
30,61	0,27	  <div style="border: 1px solid black; padding: 2px; width: 20px; margin: 5px auto; text-align: center;">31</div>	<div style="background-color: green; color: white; padding: 2px; text-align: center; margin-bottom: 5px;">ST-DIÉ - CENTRE</div> <div style="border: 1px solid black; padding: 2px; text-align: center; margin-bottom: 5px;">Z.A. Hellieule 2.</div> <div style="background-color: orange; color: white; padding: 2px; text-align: center;">Promenade des Villes Jumelées</div>	6,73

Assistance interdite sur l'ensemble du parcours / Assistance forbidden on the whole course

14e RVGE VHC - 5e RVGE VMRS







CH	3C	Sortie parc d'assistance	SECTION	DISTANCE	PAGE 67
CH	4	Avant ES 4 "Pays d'Ormont"	2	37,34 km	
EPREUVE SPECIALE			VITESSE MOYENNE	TEMPS IMPARTI	
ES N°			37,34 km/h	01h00min	

DISTANCE		DIRECTIONS	INFORMATIONS	DISTANCE DEGRESSIVE
TOTALE	PARTIELLE			
30,69	0,08	 <p style="text-align: center;">SAINT-DIÉ DES VOSGES</p> <p style="text-align: center;"><i>Classée Ville Touristique</i></p>	SRP	6,65
30,83	0,14	 <p style="text-align: center;">32</p>	S.I.	6,51
31,15	0,32	 <p style="text-align: center;">33</p>	S.I.	6,19
31,41	0,26	 <p style="text-align: center;">34</p>	 <p style="text-align: center;">Centre Hospitalier Lycée J. FERRY L.E.P. J. AUGUSTIN Lycée BEAU JARDIN Maison de la Solidarité</p>	5,93
32,02	0,61	 <p style="text-align: center;">35</p>	 <p style="text-align: center;">D49 ST JEAN D'ORMONT L'ORME LA VIGNE HENRY Les Jardins de Callunes Collège SAINTE-MARIE</p>	5,32

Assistance interdite sur l'ensemble du parcours

14e RVGE VHC - 5e RVGE VMRS


CH	3C	Sortie parc d'assistance	SECTION 2	DISTANCE 37,34 km	PAGE 68
CH	4	Avant ES 4 "Pays d'Ormont"			
EPREUVE SPECIALE			VITESSE MOYENNE 37,34 km/h	TEMPS IMPARTI 01h00min	
ES N°					

DISTANCE		DIRECTIONS	INFORMATIONS	DISTANCE DEGRESSIVE
TOTALE	PARTIELLE			
33,38	1,36	<p style="text-align: center;">D49</p>  <p style="text-align: center;">36</p>	SRP D49	3,96
33,91	0,53	<p style="text-align: center;">D49</p>  <p style="text-align: center;">37</p>	SRP D49	3,43
35,07	1,16	<p style="text-align: center;">D49</p>  <p style="text-align: center;">38</p>	SRP D49	2,27
36,08	1,01	 <p style="text-align: center;">39</p>	SRP D49	1,26
37,24	1,16	 <p style="text-align: center;">40</p>	 <p><u>Entrée Zone Casque</u></p> <p><i>Au croisement à gauche avant panneau Col des Raids</i></p>	0,10

Assistance interdite sur l'ensemble du parcours

14e RVGE VHC - 5e RVGE VMRS

CH	3C	Sortie parc d'assistance	SECTION	DISTANCE	PAGE
CH	4	Avant ES 4 "Pays d'Ormont"	2	37,34 km	
EPREUVE SPECIALE			VITESSE MOYENNE	TEMPS IMPARTI	69
ES N°			37,34 km/h	01h00min	

DISTANCE		DIRECTIONS	INFORMATIONS	DISTANCE DEGRESSIVE
TOTALE	PARTIELLE			
37,28	0,04	<div style="border: 2px solid black; background-color: black; color: white; padding: 5px; display: inline-block; margin: 10px auto;"> Col des Raids <i>altitude 520m</i> </div>	SRP D49	0,06
37,34	0,06	<div style="display: flex; align-items: center; justify-content: center;"> <div style="border: 1px solid black; padding: 2px 5px; margin-right: 10px;">41</div>  </div>	<div style="display: flex; align-items: center; justify-content: center; margin-bottom: 10px;"> <div> <p style="margin: 0;"><u>CONTRÔLE HORAIRE</u></p> <p style="margin: 0;"><u>CH 4</u></p> <p style="margin: 0;">Avant ES4</p> </div> </div> <div style="border: 1px solid black; padding: 5px; display: inline-block; margin-bottom: 10px;"> <p style="margin: 0; font-size: small;">N 48°19'16.2" E 6°58'46.7"</p> </div> <p style="margin: 0; font-size: x-small;">0,08 km avant Départ ES4 "Pays d'Ormont"</p>	0,00

14e RVGE VHC - 5e RVGE VMRS

EPREUVE SPECIALE

SECTION

2

PAGE

70

ES N°

4

"Pays d'Ormont"

16,39 km

1ère VHC à
19h05

C.H. 4



N 48°19'16.2"
E 6°58'46.7"



DEPART



N 48°19'17.3"
E 6°58'50.5"



ARRIVEE



N 48°23'12.9"
E 7°0'2.2"



POINT STOP



N 48°23'19.7"
E 6° 59'38.7"



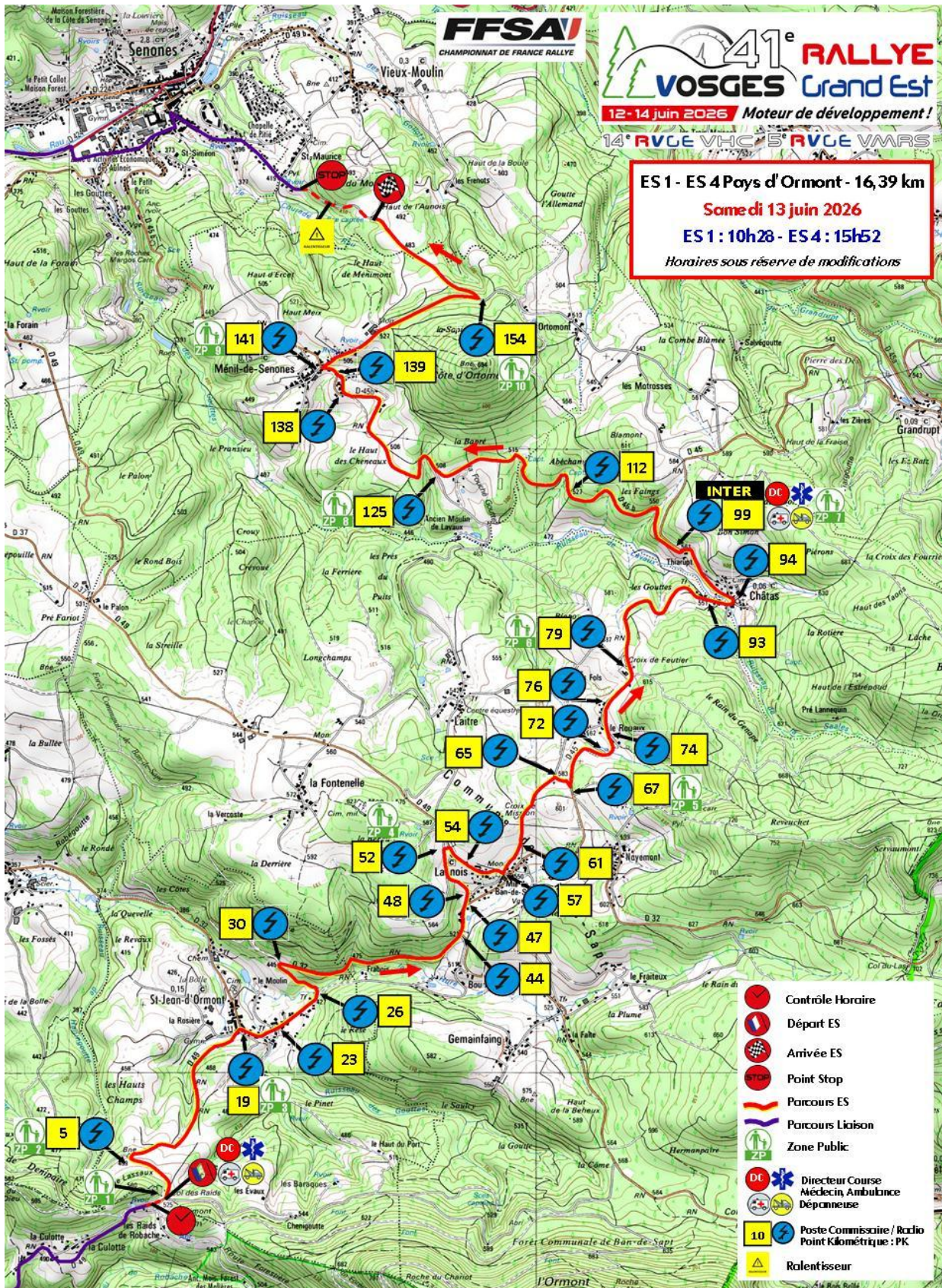
Fermeture de la route à :

de 08h30 à 21h30

1ère VHC à :

19h05

71



14e RVGE VHC - 5e RVGE VMRS

CH	4	Avant ES 4 "Pays d'Ormont"	SECTION 2	DISTANCE 21,32 km	PAGE 72
CH	5	Avant ES 5 "Moyenmoutier"			
EPREUVE SPECIALE			VITESSE MOYENNE 36,69 km/h	TEMPS IMPARTI 00h35min	
ES N°	4	"Pays d'Ormont"	16,39 km		

DISTANCE		DIRECTIONS	INFORMATIONS	DISTANCE DEGRESSIVE
TOTALE	PARTIELLE			
0,00	0,00	<div style="border: 1px solid black; padding: 5px; width: fit-content; margin: 0 auto;">1</div>	<p style="text-align: center;">DEPART "PAYS D'ORMONT" ES 4</p> <p style="text-align: center;">Avant la route à droite</p> <div style="border: 1px solid black; padding: 5px; width: fit-content; margin: 0 auto;"> <p style="text-align: center;">N 48°19'17.3" E 6°58'50.5"</p> </div>	<p style="color: red; font-weight: bold;">16,39</p> 21,32
0,49	0,49	<div style="border: 1px solid black; padding: 5px; width: fit-content; margin: 0 auto;">2</div>	S.I.	<p style="color: red; font-weight: bold;">15,90</p> 20,83
1,86	1,37	<div style="border: 1px solid black; padding: 5px; width: fit-content; margin: 0 auto;">3</div> <div style="text-align: center; margin: 10px 0;"> <div style="background-color: yellow; border: 1px solid black; padding: 2px; display: inline-block;">D49</div> <div style="border: 1px solid black; padding: 5px; display: inline-block;">SI JEAN-D'ORMONT</div> </div>	SRP D49	<p style="color: red; font-weight: bold;">14,53</p> 19,46
1,94	0,08	<div style="border: 1px solid black; padding: 5px; width: fit-content; margin: 0 auto;">3</div>	<div style="text-align: center; margin: 10px 0;"> <div style="background-color: yellow; border: 1px solid black; padding: 2px; display: inline-block;">D32</div> <div style="border: 1px solid black; padding: 5px; display: inline-block;"> ELAUNOISPT 3.2 SAALES 12 SENONES 13 </div> </div>	<p style="color: red; font-weight: bold;">14,45</p> 19,38
2,09	0,15	<div style="border: 1px solid black; padding: 5px; width: fit-content; margin: 0 auto;">4</div>	S.I.	<p style="color: red; font-weight: bold;">14,30</p> 19,23

Assistance interdite sur l'ensemble du parcours

14e RVGE VHC - 5e RVGE VMRS


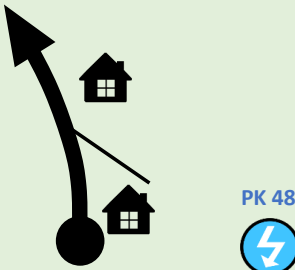
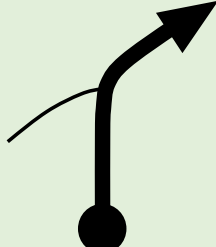
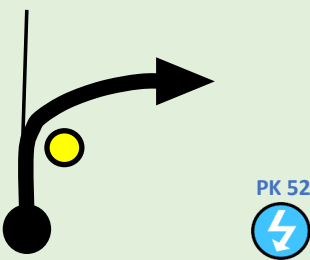
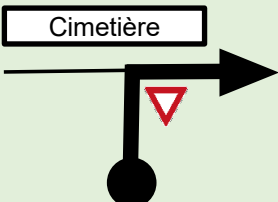
CH	4	Avant ES 4 "Pays d'Ormont"	SECTION 2	DISTANCE 21,32 km	PAGE 73
CH	5	Avant ES 5 "Moyenmoutier"			
EPREUVE SPECIALE			VITESSE MOYENNE 36,69 km/h	TEMPS IMPARTI 00h35min	
ES N°	4	"Pays d'Ormont"	16,39 km		

DISTANCE		DIRECTIONS	INFORMATIONS	DISTANCE DEGRESSIVE
TOTALE	PARTIELLE			
2,49	0,40		SRP D32	13,90 18,83
2,61	0,12			13,78 18,71
4,42	1,81			11,97 16,90
4,49	0,07		SRP D32	11,90 16,83
4,67	0,18			11,72 16,65

Assistance interdite sur l'ensemble du parcours

14e RVGE VHC - 5e RVGE VMRS

CH	4	Avant ES 4 "Pays d'Ormont"	SECTION 2	DISTANCE 21,32 km	PAGE 74
CH	5	Avant ES 5 "Moyenmoutier"			
EPREUVE SPECIALE			VITESSE MOYENNE 36,69 km/h	TEMPS IMPARTI 00h35min	
ES N°	4	"Pays d'Ormont"	16,39 km		

DISTANCE		DIRECTIONS	INFORMATIONS	DISTANCE DEGRESSIVE
TOTALE	PARTIELLE			
4,72	0,05		S.I.	11,67 16,60
4,78	0,06	<div style="border: 1px solid black; padding: 2px; display: inline-block; margin-bottom: 5px;">8</div> 	S.I.	11,61 16,54
4,94	0,16	<div style="border: 1px solid black; padding: 2px; display: inline-block; margin-bottom: 5px;">9</div> 	S.I.	11,45 16,38
5,16	0,22	<div style="color: red; font-size: 2em; font-weight: bold; margin-bottom: 10px;">!!</div> 	S.I.	11,23 16,16
5,21	0,05	<div style="color: red; font-size: 2em; font-weight: bold; margin-bottom: 10px;">!!</div> <div style="border: 1px solid black; padding: 2px; display: inline-block; margin-bottom: 5px;">Cimetière</div> 	S.I.	11,18 16,11
		<div style="border: 1px solid black; padding: 2px; display: inline-block; margin-bottom: 5px;">10</div>		

Assistance interdite sur l'ensemble du parcours

14e RVGE VHC - 5e RVGE VMRS

CH	4	Avant ES 4 "Pays d'Ormont"	SECTION 2	DISTANCE 21,32 km	PAGE 75
CH	5	Avant ES 5 "Moyenmoutier"			
EPREUVE SPECIALE			VITESSE MOYENNE 36,69 km/h	TEMPS IMPARTI 00h35min	
ES N°	4	"Pays d'Ormont"	16,39 km		

DISTANCE		DIRECTIONS	INFORMATIONS	DISTANCE DEGRESSIVE
TOTALE	PARTIELLE			
5,38	0,17	<p>PK 54</p>	<p>!!! CHICANE !!!</p> <p>Au chemin entre les deux premières maisons à gauche</p>	<p>11,01</p> <p>15,94</p>
5,68	0,30	<p>PK 57</p>	<p>DEBUT DE ZONE A VITESSE LIMITEE CONTRÔLES</p> <p>70</p> <p>CHEMIN du CHAUFFOUR</p>	<p>10,71</p> <p>15,64</p>
6,53	0,85	<p>PK 65</p>	<p>70</p> <p>S.I.</p>	<p>9,86</p> <p>14,79</p>
6,71	0,18	<p>PK 67</p>	<p>70</p> <p>S.I.</p> <p>FIN DE ZONE A VITESSE LIMITEE CONTRÔLES</p>	<p>9,68</p> <p>14,61</p>
7,21	0,50	<p>PK 72</p>	<p>C12</p> <p>0,5 / 1,6 Les Fols Laître</p>	<p>9,18</p> <p>14,11</p>

Assistance interdite sur l'ensemble du parcours

14e RVGE VHC - 5e RVGE VMRS

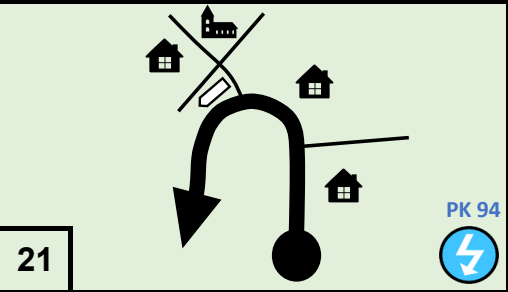
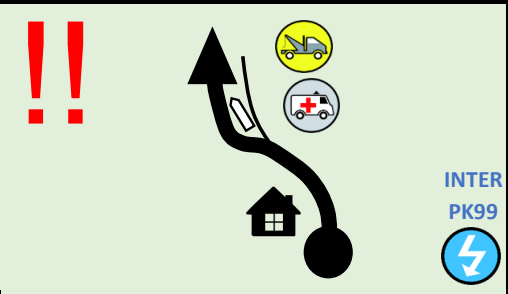
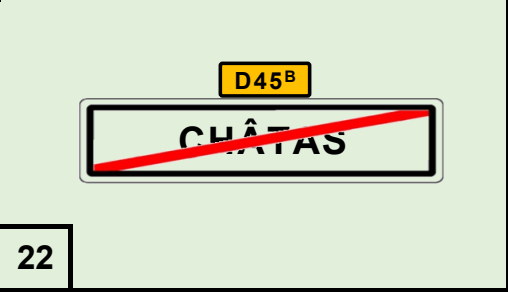
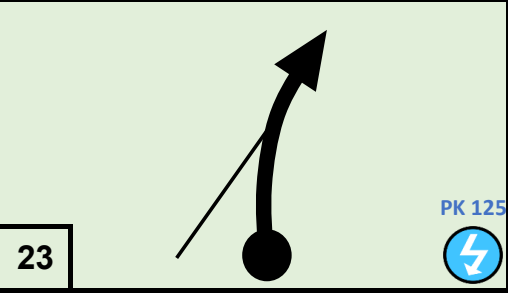

CH	4	Avant ES 4 "Pays d'Ormont"	SECTION 2	DISTANCE 21,32 km	PAGE 76
CH	5	Avant ES 5 "Moyenmoutier"			
EPREUVE SPECIALE			VITESSE MOYENNE 36,69 km/h	TEMPS IMPARTI 00h35min	
ES N°	4	"Pays d'Ormont"	16,39 km		

DISTANCE		DIRECTIONS	INFORMATIONS	DISTANCE DEGRESSIVE
TOTALE	PARTIELLE			
7,31	0,10	<div style="text-align: center;"> <div style="border: 2px solid red; padding: 5px; display: inline-block;"> LE ROUAUX <small>C^{no} de BAN DE SAPT</small> </div> </div>	SRP D45	<b style="color: red;">9,08 14,01
	16			
7,69	0,38	<div style="text-align: center;"> <div style="border: 1px solid black; padding: 5px; display: inline-block; text-decoration: line-through;"> LE ROUAUX </div> </div>	SRP D45	<b style="color: red;">8,70 13,63
	17			
7,93	0,24	<div style="text-align: center;"> </div>	<div style="text-align: center;"> <div style="display: flex; justify-content: space-around; font-size: small;"> 0,5 1,5 </div> Les Fols Laitre </div>	<b style="color: red;">8,46 13,39
	18			
9,07	1,14	<div style="text-align: center;"> <div style="border: 2px solid red; padding: 5px; display: inline-block;"> CHÂTAS </div> </div>	SRP D45	<b style="color: red;">7,32 12,25
	19			
9,27	0,20	<div style="text-align: center;"> </div>	<b style="color: red;">!!! CHICANE !!! A la place a gauche	<b style="color: red;">7,12 12,05
	20			

Assistance interdite sur l'ensemble du parcours

14e RVGE VHC - 5e RVGE VMRS

CH	4	Avant ES 4 "Pays d'Ormont"	SECTION 2	DISTANCE 21,32 km	PAGE 77
CH	5	Avant ES 5 "Moyenmoutier"			
EPREUVE SPECIALE			VITESSE MOYENNE 36,69 km/h	TEMPS IMPARTI 00h35min	
ES N°	4	"Pays d'Ormont"	16,39 km		

DISTANCE		DIRECTIONS	INFORMATIONS	DISTANCE DEGRESSIVE
TOTALE	PARTIELLE			
9,40	0,13	 <p style="text-align: center;">21</p>	<p style="text-align: center;">D45</p> <div style="border: 1px solid black; padding: 2px; margin-bottom: 5px;">4 GRANDRUPT</div> <div style="border: 1px solid black; padding: 2px;">5 MÉNIL DE SENONES</div>	<p style="color: red;">6,99</p> <p style="text-align: center;">11,92</p>
9,94	0,54	 <p style="text-align: center;">22</p>	<p style="text-align: center;">D45^B</p> <div style="border: 1px solid black; padding: 2px;">4 MÉNIL DE SENONES 8 SENONES</div>	<p style="color: red;">6,45</p> <p style="text-align: center;">11,38</p>
9,98	0,04	 <p style="text-align: center;">23</p>	<p style="text-align: center;">SRP D45^B</p>	<p style="color: red;">6,41</p> <p style="text-align: center;">11,34</p>
12,50	2,52	 <p style="text-align: center;">24</p>	<p style="text-align: center;">S.I. et SRP</p>	<p style="color: red;">3,89</p> <p style="text-align: center;">8,82</p>
13,65	1,15	 <p style="text-align: center;">25</p>	<p style="text-align: center;">SRP D45^B</p>	<p style="color: red;">2,74</p> <p style="text-align: center;">7,67</p>

14e RVGE VHC - 5e RVGE VMRS

CH	4	Avant ES 4 "Pays d'Ormont"	SECTION 2	DISTANCE 21,32 km	PAGE 78
CH	5	Avant ES 5 "Moyenmoutier"			
EPREUVE SPECIALE			VITESSE MOYENNE 36,69 km/h	TEMPS IMPARTI 00h35min	
ES N°	4	"Pays d'Ormont"	16,39 km		

DISTANCE		DIRECTIONS	INFORMATIONS	DISTANCE DEGRESSIVE
TOTALE	PARTIELLE			
13,80	0,15		S.I.	2,59 7,52
13,93	0,13		S.I.	2,46 7,39
13,97	0,04		S.I.	2,42 7,35
14,11	0,14		<div style="border: 1px solid black; padding: 2px; display: inline-block;">Ortomont 2</div> et SRP	2,28 7,21
15,39	1,28		<div style="border: 1px solid black; padding: 2px; display: inline-block;">MÉNIL DE SENONÉS</div>	1,00 5,93

Assistance interdite sur l'ensemble du parcours

14e RVGE VHC - 5e RVGE VMRS

CH	4	Avant ES 4 "Pays d'Ormont"	SECTION 2	DISTANCE 21,32 km	PAGE 79
CH	5	Avant ES 5 "Moyenmoutier"			
EPREUVE SPECIALE			VITESSE MOYENNE 36,69 km/h	TEMPS IMPARTI 00h35min	
ES N°	4	"Pays d'Ormont"	16,39 km		

DISTANCE		DIRECTIONS	INFORMATIONS	DISTANCE DEGRESSIVE
TOTALE	PARTIELLE			
16,39	1,00	<p>27</p>	<p>ARRIVEE "PAYS D'ORMONT" ES 4</p> <p>A la deuxième intersection à droite</p> <div style="border: 1px solid black; padding: 5px; width: fit-content;"> N 48°23'12.9" E 7°0'2.2" </div>	0,00 4,93
16,69	0,30	<p>28</p>	<p>!!!</p> <p>RALENTISSEUR</p>	4,63
16,94	0,25	<p>29</p>	<p>POINT STOP "PAYS D'ORMONT" ES 4</p> <p>A la place à droite en sortie de forêt</p> <div style="border: 1px solid black; padding: 5px; width: fit-content;"> N 48°23'19.7" E 6° 59'38.7" </div>	4,38
17,15	0,21	<p>30</p>	<p>Sortie Zone Casque</p>	4,17
17,55	0,40	<p>31</p>	<div style="border: 2px solid black; border-radius: 15px; padding: 10px; text-align: center;"> <p>CENTRE VILLE</p> </div>	3,77

Assistance interdite sur l'ensemble du parcours

14e RVGE VHC - 5e RVGE VMRS

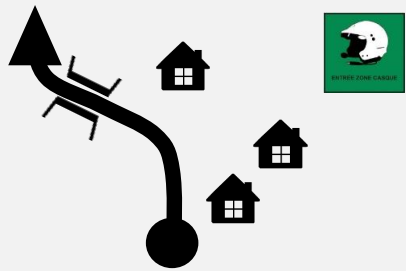




CH	4	Avant ES 4 "Pays d'Ormont"	SECTION 2	DISTANCE 21,32 km	PAGE 80
CH	5	Avant ES 5 "Moyenmoutier"			
EPREUVE SPECIALE			VITESSE MOYENNE 36,69 km/h	TEMPS IMPARTI 00h35min	
ES N°					

DISTANCE		DIRECTIONS	INFORMATIONS	DISTANCE DEGRESSIVE
TOTALE	PARTIELLE			
18,01	0,46	<p>32</p>	<p>D45^B</p> <p>MÉNIL DE SENONES CHÂTAS</p>	3,31
18,25	0,24	<p>33</p>	<p>Ferme St Siméon</p> <p>D45^B</p> <p>MÉNIL DE SENONES 3</p> <p>CHÂTAS 8</p>	3,07
18,61	0,36	<p>34</p>	<p>D49</p> <p>BAN DE SAPT</p> <p>LA FORAIN</p> <p>Usine des Gouttes</p>	2,71
18,94	0,33	<p>35</p>	<p>D424</p> <p>MOYENMOUTIER RAON L'ÉTAPE</p> <p>ST DIÉ DES VOSGES RAMBERVILLERS</p>	2,38
21,08	2,14	<p>36</p>	<p>C8</p> <p>2.5 Le Paire</p> <p>2.5 La Chapelle</p>	0,24

Assistance interdite sur l'ensemble du parcours

14e RVGE VHC - 5e RVGE VMRS

CH	4	Avant ES 4 "Pays d'Ormont"	SECTION 2	DISTANCE 21,32 km	PAGE 81
CH	5	Avant ES 5 "Moyenmoutier"			
EPREUVE SPECIALE			VITESSE MOYENNE 36,69 km/h	TEMPS IMPARTI 00h35min	
ES N°					

DISTANCE		DIRECTIONS	INFORMATIONS	DISTANCE DEGRESSIVE
TOTALE	PARTIELLE			
21,14	0,06	 37	 <u>Entrée Zone Casque</u> A la place aux 3 maisons à droite	0,18
21,32	0,18	 38	 <u>CONTRÔLE HORAIRE CH 5</u> Avant ES2 / Dans le virage à gauche avant la piste cyclable <div style="border: 1px solid black; padding: 5px; width: fit-content; margin: 5px auto;">  N 48°22'59.3" E 6°56'39.6" </div> 0,24 km avant Départ ES5 "Moyenmoutier"	0,00

14e RVGE VHC - 5e RVGE VMRS

EPREUVE SPECIALE

SECTION

2

PAGE

82

ES N°

5

"Moyenmoutier"

12,55 km

1ère VHC à
19h43

C.H. 5



N 48°22'59.3"
E 6°56'39.6"



DEPART



N 48°22'53.8"
E 6°56'36.7"



ARRIVEE



N 48°21'36.9"
E 6°53'57.7"



POINT STOP



N 48°21'5.6"
E 6° 53'21.1"



14e RVGE VHC - 5e RVGE VMRS

CH	5	Avant ES 5 "Moyenmoutier"	SECTION 2	DISTANCE 42,11 km	PAGE 84
CH	6	Avant ES 6 "Corcieux"			
EPREUVE SPECIALE			VITESSE MOYENNE 46,20 km/h	TEMPS IMPARTI 00h55min	
ES N°	5	"Moyenmoutier"	12,55 km		

DISTANCE		DIRECTIONS	INFORMATIONS	DISTANCE DEGRESSIVE
TOTALE	PARTIELLE			
0,00	0,00		<p>DEPART "MOYENMOUTIER" ES 5</p> <p>Au chemin à gauche</p> <p>N 48°22'53.8" E 6°56'36.7"</p>	12,55 42,11
1,46	1,46	<p>LE PAIRE Commune de MOYENMOUTIER</p>	SRP	11,09 40,65
1,56	0,10		S.I.	10,99 40,55
1,91	0,35		S.I.	10,64 40,20
3,07	1,16	<p>D37</p> <p>LA CHAPELLE C^{ne} de MOYENMOUTIER</p>	SRP D37	9,48 39,04

Assistance interdite sur l'ensemble du parcours

14e RVGE VHC - 5e RVGE VMRS

CH	5	Avant ES 5 "Moyenmoutier"	SECTION 2	DISTANCE 42,11 km	PAGE 85
CH	6	Avant ES 6 "Corcieux"			
EPREUVE SPECIALE			VITESSE MOYENNE 46,20 km/h	TEMPS IMPARTI 00h55min	
ES N°	5	"Moyenmoutier"	12,55 km		

DISTANCE		DIRECTIONS	INFORMATIONS	DISTANCE DEGRESSIVE
TOTALE	PARTIELLE			
3,30	0,23		S.I.	9,25 38,81
3,37	0,07		S.I.	9,18 38,74
3,45	0,08	<div style="border: 1px solid black; width: 20px; height: 20px; display: flex; align-items: center; justify-content: center; margin-bottom: 5px;">5</div>	S.I.	9,10 38,66
3,65	0,20	<div style="border: 1px solid black; width: 20px; height: 20px; display: flex; align-items: center; justify-content: center; margin-bottom: 5px;">6</div>	S.I.	8,90 38,46
5,71	2,06	<div style="border: 1px solid black; width: 20px; height: 20px; display: flex; align-items: center; justify-content: center; margin-bottom: 5px;">7</div>		6,84 36,40

Assistance interdite sur l'ensemble du parcours

14e RVGE VHC - 5e RVGE VMRS

CH	5	Avant ES 5 "Moyenmoutier"	SECTION 2	DISTANCE 42,11 km	PAGE 86
CH	6	Avant ES 6 "Corcieux"			
EPREUVE SPECIALE			VITESSE MOYENNE 46,20 km/h	TEMPS IMPARTI 00h55min	
ES N°	5	"Moyenmoutier"	12,55 km		

DISTANCE		DIRECTIONS	INFORMATIONS	DISTANCE DEGRESSIVE
TOTALE	PARTIELLE			
5,95	0,24		S.I.	6,60 36,16
6,05	0,10		<div style="border: 1px solid black; padding: 2px; margin-bottom: 5px; text-align: center;">C12</div> <div style="display: flex; justify-content: space-between; border: 1px solid black; padding: 2px;"> Les Baraques 1 </div> <div style="display: flex; justify-content: space-between; border: 1px solid black; padding: 2px;"> HURBACHE 2 </div>	6,50 36,06
6,49	0,44		<div style="border: 1px solid black; padding: 2px; text-align: center;">Les Baraques</div>	6,06 35,62
7,70	1,21		<div style="border: 1px solid black; padding: 2px; text-align: center;">MOYENMOUTIER</div>	4,85 34,41
9,72	2,02		<div style="border: 1px solid black; padding: 2px; text-align: center;">Le Grand Himbaumont</div>	2,83 32,39

Assistance interdite sur l'ensemble du parcours

14e RVGE VHC - 5e RVGE VMRS



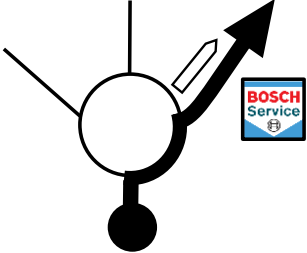




CH	5	Avant ES 5 "Moyenmoutier"	SECTION 2	DISTANCE 42,11 km	PAGE 87
CH	6	Avant ES 6 "Corcieux"			
EPREUVE SPECIALE			VITESSE MOYENNE 46,20 km/h	TEMPS IMPARTI 00h55min	
ES N°	5	"Moyenmoutier"	12,55 km		

DISTANCE		DIRECTIONS	INFORMATIONS	DISTANCE DEGRESSIVE
TOTALE	PARTIELLE			
11,30	1,58		S.l. et SRP	1,25 30,81
11,61	0,31		S.l. et SRP	0,94 30,50
12,55	0,94		<p style="text-align: center;">ARRIVEE "MOYENMOUTIER" ES 5</p> <p style="text-align: center;">Au chemin à gauche dans la forêt</p> <div style="border: 1px solid black; padding: 5px; width: fit-content; margin: 0 auto;"> <p style="margin: 0;">📍 N 48°21'36.9" E 6°53'57.7"</p> </div>	0,00 29,56
12,80	0,25		<p style="text-align: center; font-size: 2em; color: red;">!!!</p> <p style="text-align: center; color: red; font-weight: bold;">RALENTISSEUR</p>	29,31
12,95	0,15		<p style="text-align: center;">POINT STOP "MOYENMOUTIER" ES 5</p> <p style="text-align: center;">A la sortie de la forêt à droite avant les maisons</p> <div style="border: 1px solid black; padding: 5px; width: fit-content; margin: 0 auto;"> <p style="margin: 0;">📍 N 48°21'5.6" E 6° 53'21.1"</p> </div>	29,16

Assistance interdite sur l'ensemble du parcours

14e RVGE VHC - 5e RVGE VMRS

CH	5	Avant ES 5 "Moyenmoutier"	SECTION 2	DISTANCE 42,11 km	PAGE 88
CH	6	Avant ES 6 "Corcieux"			
EPREUVE SPECIALE			VITESSE MOYENNE 46,20 km/h	TEMPS IMPARTI 00h55min	
ES N°	5	"Moyenmoutier"	12,55 km		

DISTANCE		DIRECTIONS	INFORMATIONS	DISTANCE DEGRESSIVE
TOTALE	PARTIELLE			
13,14	0,19		 Sortie Zone Casque	28,97
13,75	0,61		 SAINT-DIÉ DES-VOSGES NANCY ST MICHEL s/ M. RAON L'ÉTAPE	28,36
13,93	0,18		SRP D32	28,18
14,08	0,15		S.I. et SRP N59	28,03
15,24	1,16		!!! RADAR !!! SRP N159	26,87

Assistance interdite sur l'ensemble du parcours







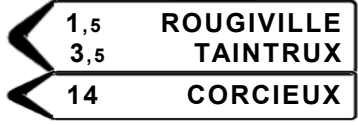







14e RVGE VHC - 5e RVGE VMRS

CH	5	Avant ES 5 "Moyenmoutier"	SECTION 2	DISTANCE 42,11 km	PAGE 89
CH	6	Avant ES 6 "Corcieux"			
EPREUVE SPECIALE			VITESSE MOYENNE 46,20 km/h	TEMPS IMPARTI 00h55min	
ES N°					

DISTANCE		DIRECTIONS	INFORMATIONS	DISTANCE DEGRESSIVE
TOTALE	PARTIELLE			
20,41	5,17	<p>20</p>		21,70
20,61	0,20	<p>21</p>		21,50
21,10	0,49	<p>22</p>		21,01
21,59	0,49	<p>23</p>	SRP D420	20,52
22,72	1,13	<p>24</p>	SRP D420	19,39





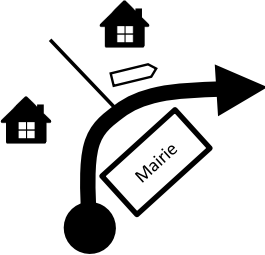







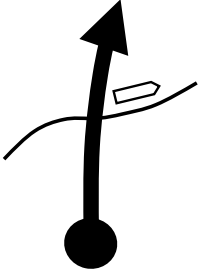
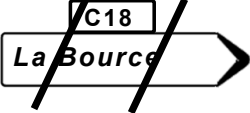



14e RVGE VHC - 5e RVGE VMRS

CH	5	Avant ES 5 "Moyenmoutier"	SECTION 2	DISTANCE 42,11 km	PAGE 90
CH	6	Avant ES 6 "Corcieux"			
EPREUVE SPECIALE			VITESSE MOYENNE 46,20 km/h	TEMPS IMPARTI 00h55min	
ES N°					

DISTANCE		DIRECTIONS	INFORMATIONS	DISTANCE DEGRESSIVE
TOTALE	PARTIELLE			
23,84	1,12	  	SRP D420	18,27
23,94	0,10	 	 	18,17
24,03	0,09	 	SRP D31	18,08
		25		
24,81	0,78	  	SRP D31	17,30
		26		
26,03	1,22	 	SRP D31	16,08
		27		

14e RVGE VHC - 5e RVGE VMRS

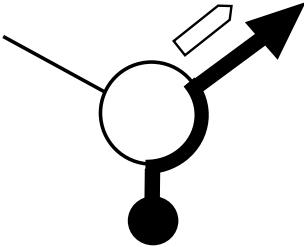
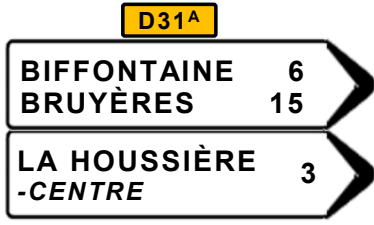
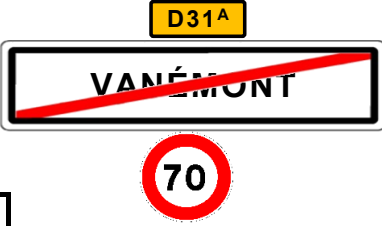
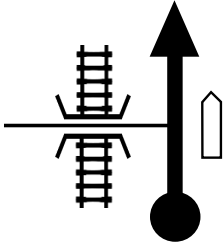
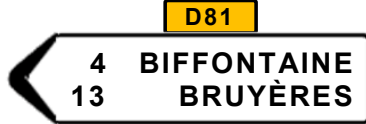


CH	5	Avant ES 5 "Moyenmoutier"	SECTION 2	DISTANCE 42,11 km	PAGE 91
CH	6	Avant ES 6 "Corcieux"			
EPREUVE SPECIALE			VITESSE MOYENNE 46,20 km/h	TEMPS IMPARTI 00h55min	
ES N°					

DISTANCE		DIRECTIONS	INFORMATIONS	DISTANCE DEGRESSIVE
TOTALE	PARTIELLE			
27,39	1,36	  	SRP D31	14,72
27,59	0,20	 	 	14,52
27,85	0,26	   	SRP D31	14,26
30,21	2,36	 		11,90
34,29	4,08	  	SRP D31	7,82

Assistance interdite sur l'ensemble du parcours




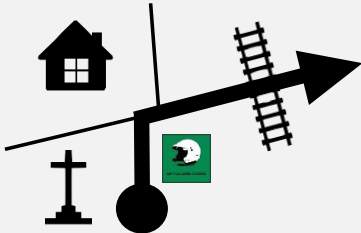

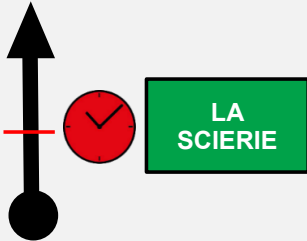


14e RVGE VHC - 5e RVGE VMRS

CH	5	Avant ES 5 "Moyenmoutier"	SECTION 2	DISTANCE 42,11 km	PAGE 92
CH	6	Avant ES 6 "Corcieux"			
EPREUVE SPECIALE			VITESSE MOYENNE 46,20 km/h	TEMPS IMPARTI 00h55min	
ES N°					

DISTANCE		DIRECTIONS	INFORMATIONS	DISTANCE DEGRESSIVE
TOTALE	PARTIELLE			
34,58	0,29	 33		7,53
35,33	0,75	 34	SRP D31 ^A	6,78
36,74	1,41	 35		5,37
37,90	1,16	 36	SRP D81	4,21
38,31	0,41	 37	SRP D81	3,80

14e RVGE VHC - 5e RVGE VMRS

CH	5	Avant ES 5 "Moyenmoutier"	SECTION 2	DISTANCE 42,11 km	PAGE 93
CH	6	Avant ES 6 "Corcieux"			
EPREUVE SPECIALE			VITESSE MOYENNE 46,20 km/h	TEMPS IMPARTI 00h55min	
ES N°					

DISTANCE		DIRECTIONS	INFORMATIONS	DISTANCE DEGRESSIVE
TOTALE	PARTIELLE			
40,49	2,18		SRP D81	1,62
		38		
41,50	1,01		SRP D81	0,61
41,61	0,11		S.I.	0,50
		39		
42,09	0,48		 Entrée Zone Casque	0,02
			!!! VOIE FERREE ACTIVE !!!	
42,11	0,02		 CONTRÔLE HORAIRE CH 6 !!! PASSAGE DE TRAIN !!!	0,00
		40	 N 48°12'20.5" E 6°48'25.6"	
			0,16 km avant Départ ES6 "Corcieux"	

Assistance interdite sur l'ensemble du parcours

14e RVGE VHC - 5e RVGE VMRS

EPREUVE SPECIALE

SECTION

2

PAGE

94

ES N°

6

"CORCIEUX"

20,00 km


1ère VHC à

20h41

C.H. 6




N 48°12'20.5"
E 6°48'25.6"



DEPART



N 48°12'16.3"
E 6°48'29.4"



ARRIVEE



N 48° 9'12.0"
E 6°52'51.6"



POINT STOP



N 48° 9'29.3"
E 6°52'32.8"



Fermeture de la route à :

1ère VHC à :

de 08h00 à 23h00

20h41

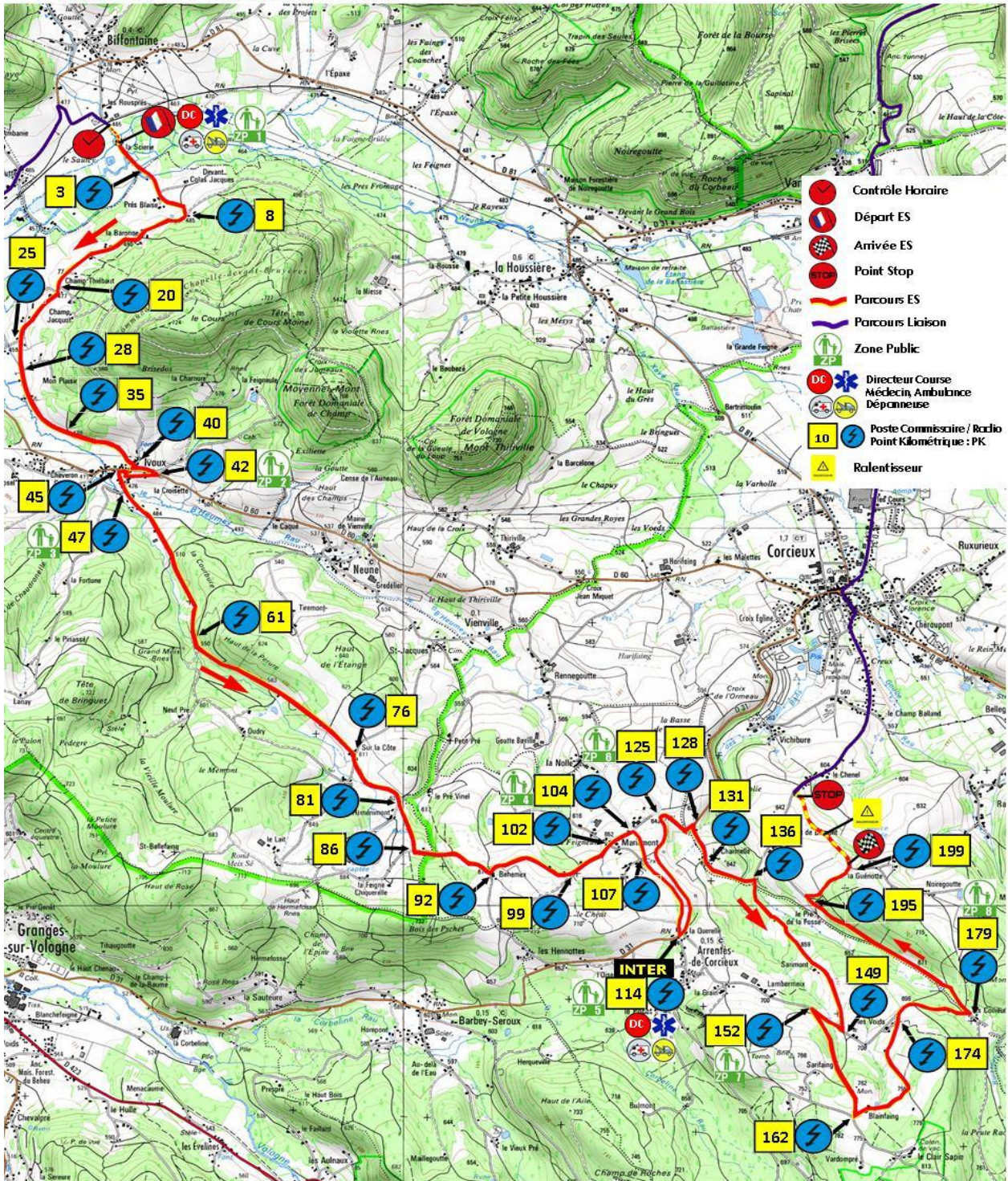
95



ES 3 - ES 6 Corcieux : 20 km
Samedi 13 juin 2026
 ES 3 : 12h04 - ES 6 : 17h28
 Horaires sous réserve de modifications.



14^e RVGE VHC 5^e RVGE VMRS



14e RVGE VHC - 5e RVGE VMRS

CH	6	Avant ES 6 "Corcieux"	SECTION	DISTANCE	PAGE 96
CH	6A	Entrée Assistance Gérardmer	2	38,70 km	
EPREUVE SPECIALE			VITESSE MOYENNE	TEMPS IMPARTI	
ES N°	6	"Corcieux"	20,00 km	42,39 km/h	00h55min

DISTANCE		DIRECTIONS	INFORMATIONS	DISTANCE DEGRESSIVE
TOTALE	PARTIELLE			
0,00	0,00		<p>DEPART "CORCIEUX" ES 6 Entre les maisons</p> <p>N 48°12'16.3" E 6°48'29.4"</p>	<p>20,00</p> <p>38,70</p>
0,52	0,52		S.I.	<p>19,48</p> <p>38,18</p>
0,58	0,06		S.I.	<p>19,42</p> <p>38,12</p>
0,80	0,22		S.I.	<p>19,20</p> <p>37,90</p>
1,22	0,42		S.I.	<p>18,78</p> <p>37,48</p>

Assistance interdite sur l'ensemble du parcours

14e RVGE VHC - 5e RVGE VMRS

CH	6	Avant ES 6 "Corcieux"	SECTION	DISTANCE	PAGE 97
CH	6A	Entrée Assistance Gérardmer	2	38,70 km	
EPREUVE SPECIALE			VITESSE MOYENNE	TEMPS IMPARTI	
ES N°	6	"Corcieux"	20,00 km	42,39 km/h	00h55min

DISTANCE		DIRECTIONS	INFORMATIONS	DISTANCE DEGRESSIVE
TOTALE	PARTIELLE			
1,87	0,65		S.I.	18,13 36,83
2,01	0,14		S.I.	17,99 36,69
2,53	0,52		Yvoux	17,47 36,17
2,78	0,25		ROUTE DE LA CARRIERE1266.. et SRP	17,22 35,92
4,02	1,24		RUE DES CHAMPS THOMAS	15,98 34,68

Assistance interdite sur l'ensemble du parcours

14e RVGE VHC - 5e RVGE VMRS

CH	6	Avant ES 6 "Corcieux"	SECTION	DISTANCE	PAGE 98
CH	6A	Entrée Assistance Gérardmer	2	38,70 km	
EPREUVE SPECIALE			VITESSE MOYENNE	TEMPS IMPARTI	
ES N°	6	"Corcieux"	20,00 km	42,39 km/h	00h55min

DISTANCE		DIRECTIONS	INFORMATIONS	DISTANCE DEGRESSIVE
TOTALE	PARTIELLE			
4,05	0,03			15,95 34,65
4,22	0,17		S.I.	15,78 34,48
4,43	0,21		S.I. 	15,57 34,27
4,48	0,05		S.I.	15,52 34,22
4,54	0,06			15,46 34,16

Assistance interdite sur l'ensemble du parcours

14e RVGE VHC - 5e RVGE VMRS

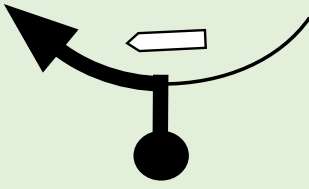

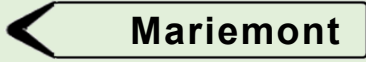
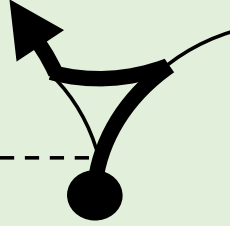

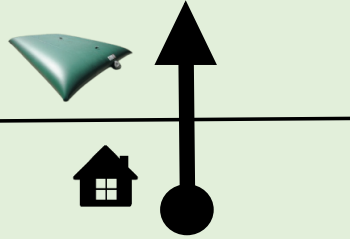

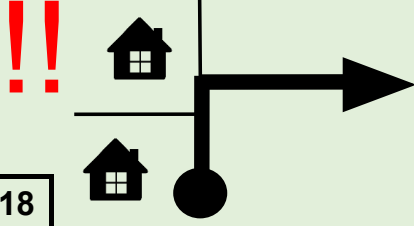



CH	6	Avant ES 6 "Corcieux"	SECTION 2	DISTANCE 38,70 km	PAGE 99
CH	6A	Entrée Assistance Gérardmer			
EPREUVE SPECIALE			VITESSE MOYENNE 42,39 km/h	TEMPS IMPARTI 00h55min	
ES N°	6	"Corcieux"	20,00 km		

DISTANCE		DIRECTIONS	INFORMATIONS	DISTANCE DEGRESSIVE
TOTALE	PARTIELLE			
4,69	0,15		<p><i>La Naye</i></p> <p><i>La Fortune</i></p>	<p>15,31</p> <p>34,01</p>
7,61	2,92		<p><i>Le Neuf Pré</i></p>	<p>12,39</p> <p>31,09</p>
7,66	0,05		<p><i>Houdry</i></p> <p><i>Monument Georges</i></p> <p><i>Le Neuf Pré</i></p>	<p>12,34</p> <p>31,04</p>
8,12	0,46		<p>!!!</p> <p>S.I.</p>	<p>11,88</p> <p>30,58</p>
8,16	0,04		<p>S.I.</p>	<p>11,84</p> <p>30,54</p>

Assistance interdite sur l'ensemble du parcours

14e RVGE VHC - 5e RVGE VMRS

CH	6	Avant ES 6 "Corcieux"	SECTION	DISTANCE	PAGE 100
CH	6A	Entrée Assistance Gérardmer	2	38,70 km	
EPREUVE SPECIALE			VITESSE MOYENNE	TEMPS IMPARTI	
ES N°	6	"Corcieux"	20,00 km	42,39 km/h	00h55min

DISTANCE		DIRECTIONS	INFORMATIONS	DISTANCE DEGRESSIVE
TOTALE	PARTIELLE			
8,56	0,40	 <div style="display: flex; justify-content: space-between; align-items: center;"> 15 PK 86  </div>		11,44
		30,14		
9,16	0,60	 <div style="display: flex; justify-content: space-between; align-items: center;"> 16 PK 92  </div>	S.I.	10,84
		29,54		
10,24	1,08	 <div style="display: flex; justify-content: space-between; align-items: center;"> 17 PK 102  </div>	S.I.	9,76
		28,46		
10,44	0,20	 <div style="display: flex; justify-content: space-between; align-items: center;"> 18 PK 104  </div>	S.I.	9,56
		28,26		
10,69	0,25	 <div style="display: flex; justify-content: space-between; align-items: center;"> 19 PK 107  </div>	S.I.	9,31
		28,01		

Assistance interdite sur l'ensemble du parcours

14e RVGE VHC - 5e RVGE VMRS

CH	6	Avant ES 6 "Corcieux"	SECTION	DISTANCE	PAGE 101
CH	6A	Entrée Assistance Gérardmer	2	38,70 km	
EPREUVE SPECIALE			VITESSE MOYENNE	TEMPS IMPARTI	
ES N°	6	"Corcieux"	20,00 km	42,39 km/h	00h55min

DISTANCE		DIRECTIONS	INFORMATIONS	DISTANCE DEGRESSIVE
TOTALE	PARTIELLE			
11,44	0,75		<p>La Cuisine des Arrentès</p> <p>RESTAURANT -----BAR-----</p>	<p>8,56</p> <p>27,26</p>
11,58	0,14	<p>20</p> <p>D31</p> <p>ARRENTÈS-CORCIEUX</p>	<p>SRP D31</p>	<p>8,42</p> <p>27,12</p>
12,54	0,96	<p>21</p>	<p>S.I.</p>	<p>7,46</p> <p>26,16</p>
12,78	0,24		<p>C109</p> <p>La Charmelle 0.3</p>	<p>7,22</p> <p>25,92</p>
12,84	0,06	<p>22</p>	<p>C109</p> <p>0.3 La Charmelle</p>	<p>7,16</p> <p>25,86</p>

Assistance interdite sur l'ensemble du parcours

14e RVGE VHC - 5e RVGE VMRS




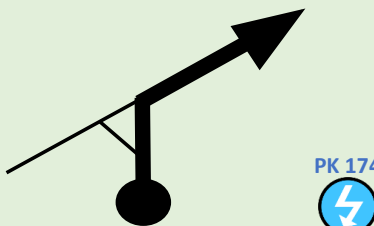
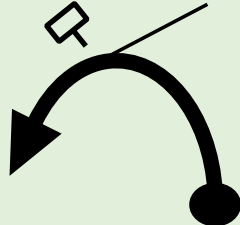



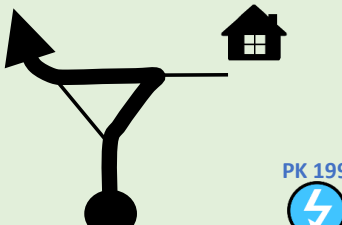
CH	6	Avant ES 6 "Corcieux"	SECTION	DISTANCE	PAGE 102
CH	6A	Entrée Assistance Gérardmer	2	38,70 km	
EPREUVE SPECIALE			VITESSE MOYENNE	TEMPS IMPARTI	
ES N°	6	"Corcieux"	20,00 km	42,39 km/h	00h55min

DISTANCE		DIRECTIONS	INFORMATIONS	DISTANCE DEGRESSIVE
TOTALE	PARTIELLE			
12,91	0,07	<p>23</p>		7,09 25,79
13,14	0,23	<p>24</p>		6,86 25,56
13,58	0,44	<p>25</p>		6,42 25,12
14,94	1,36	<p>26</p>	S.I.	5,06 23,76
15,24	0,30	<p>27</p>		4,76 23,46

Assistance interdite sur l'ensemble du parcours

14e RVGE VHC - 5e RVGE VMRS

CH	6	Avant ES 6 "Corcieux"	SECTION	DISTANCE	PAGE 103
CH	6A	Entrée Assistance Gérardmer	2	38,70 km	
EPREUVE SPECIALE			VITESSE MOYENNE	TEMPS IMPARTI	
ES N°	6	"Corcieux"	20,00 km	42,39 km/h	00h55min

DISTANCE		DIRECTIONS	INFORMATIONS	DISTANCE DEGRESSIVE
TOTALE	PARTIELLE			
16,23	0,99	 <div style="border: 1px solid black; padding: 2px; display: inline-block;">28</div>		3,77
				22,47
17,39	1,16	 <div style="border: 1px solid black; padding: 2px; display: inline-block;">29</div>	S.I.	2,61
17,97	0,58	 <div style="border: 1px solid black; padding: 2px; display: inline-block;">30</div>		2,03
19,51	1,54	 <div style="border: 1px solid black; padding: 2px; display: inline-block;">31</div>		0,49
19,94	0,43	 <div style="border: 1px solid black; padding: 2px; display: inline-block;">32</div>	S.I.	0,06

Assistance interdite sur l'ensemble du parcours

14e RVGE VHC - 5e RVGE VMRS


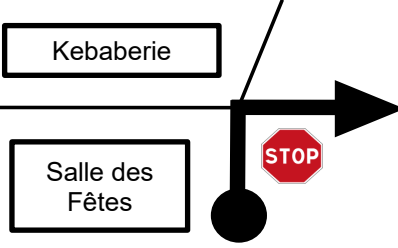



CH	6	Avant ES 6 "Corcieux"	SECTION 2	DISTANCE 38,70 km	PAGE 104
CH	6A	Entrée Assistance Gérardmer			
EPREUVE SPECIALE			VITESSE MOYENNE 42,39 km/h	TEMPS IMPARTI 00h55min	
ES N°	6	"Corcieux"	20,00 km		

DISTANCE		DIRECTIONS	INFORMATIONS	DISTANCE DEGRESSIVE
TOTALE	PARTIELLE			
20,00	0,06	<p>33</p>	<p>ARRIVEE "CORCIEUX" ES 6</p> <p>Au chemin à droite</p> <p> N 48° 9'12.0" E 6°52'51.6" </p>	0,00 18,70
20,24	0,24	<p>34</p>	<p>!!!</p> <p>RALENTISSEUR</p>	18,46
20,69	0,45	<p>35</p>	<p>POINT STOP "CORCIEUX" ES 6</p> <p>Au croisement</p> <p> N 48° 9'29.3" E 6°52'32.8" </p>	18,01
21,32	0,63	<p>36</p>	S.I.	17,38
21,53	0,21	<p>37</p>	S.I.	17,17

Assistance interdite sur l'ensemble du parcours

14e RVGE VHC - 5e RVGE VMRS


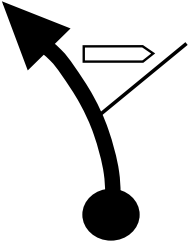
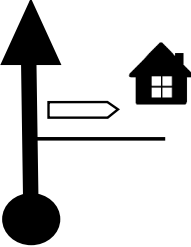



CH	6	Avant ES 6 "Corcieux"	SECTION 2	DISTANCE 38,70 km	PAGE 105
CH	6A	Entrée Assistance Gérardmer			
EPREUVE SPECIALE			VITESSE MOYENNE 42,39 km/h	TEMPS IMPARTI 00h55min	
ES N°					

DISTANCE		DIRECTIONS	INFORMATIONS	DISTANCE DEGRESSIVE
TOTALE	PARTIELLE			
22,23	0,70		S.I.	16,47
22,38	0,15	<div style="border: 1px solid black; padding: 2px; display: inline-block;">Kebaberie</div>  <div style="border: 1px solid black; padding: 2px; display: inline-block; margin-left: 10px;">38</div>	S.I.	16,32
22,55	0,17	 <div style="border: 1px solid black; padding: 2px; display: inline-block; margin-left: 10px;">39</div>	S.I.	16,15
23,39	0,84	<div style="border: 1px solid black; padding: 2px; display: inline-block; background-color: yellow;">D60</div> <div style="border: 1px solid black; padding: 5px; display: inline-block; text-align: center;">CORCIEUX</div>  <div style="border: 1px solid black; padding: 2px; display: inline-block; margin-left: 10px;">40</div>	SRP D60	15,31
23,75	0,36	 <div style="border: 1px solid black; padding: 2px; display: inline-block; margin-left: 10px;">41</div>	<div style="border: 1px solid black; padding: 2px; display: inline-block; background-color: yellow;">D86</div> <div style="border: 1px solid black; padding: 2px; display: inline-block; margin-left: 10px;">Bellegoutte</div> <div style="border: 1px solid black; padding: 2px; display: inline-block; margin-left: 10px;">Rambaville</div>	14,95

Assistance interdite sur l'ensemble du parcours

14e RVGE VHC - 5e RVGE VMRS

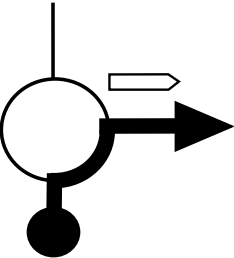
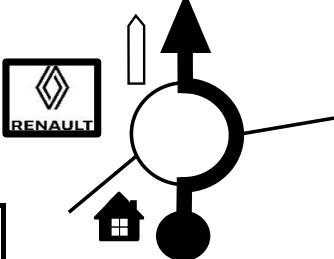


CH	6	Avant ES 6 "Corcieux"	SECTION 2	DISTANCE 38,70 km	PAGE 106
CH	6A	Entrée Assistance Gérardmer			
EPREUVE SPECIALE			VITESSE MOYENNE 42,39 km/h	TEMPS IMPARTI 00h55min	
ES N°					

DISTANCE		DIRECTIONS	INFORMATIONS	DISTANCE DEGRESSIVE
TOTALE	PARTIELLE			
24,03	0,28	 42	S.l. et SRP	14,67
24,13	0,10	 43	Rambaville et SRP D86	14,57
25,32	1,19	 44	La Moine Devant Varimont	13,38
25,88	0,56	 45	SRP D86	12,82
26,18	0,30	 46	 et SRP D8	12,52

Assistance interdite sur l'ensemble du parcours

14e RVGE VHC - 5e RVGE VMRS

CH	6	Avant ES 6 "Corcieux"	SECTION	DISTANCE	PAGE 107
CH	6A	Entrée Assistance Gérardmer	2	38,70 km	
EPREUVE SPECIALE			VITESSE MOYENNE	TEMPS IMPARTI	
ES N°			42,39 km/h	00h55min	

DISTANCE		DIRECTIONS	INFORMATIONS	DISTANCE DEGRESSIVE
TOTALE	PARTIELLE			
34,42	8,24	<div style="border: 1px solid black; padding: 5px; display: inline-block;">47</div> 	<div style="text-align: center; margin-bottom: 5px;">D417</div> <div style="border: 1px solid black; padding: 5px; margin-bottom: 5px; display: flex; justify-content: space-between;">ÉPINAL44</div> <div style="border: 1px solid black; padding: 5px; display: flex; justify-content: space-between;">GÉRARDMER3</div>	4,28
35,05	0,63	<div style="border: 1px solid black; padding: 5px; display: inline-block;">48</div> 	<div style="text-align: center; margin-bottom: 5px;">D417</div> <div style="border: 1px solid black; padding: 5px; margin-bottom: 5px; display: flex; justify-content: space-between;">ÉPINAL</div> <div style="border: 1px solid black; padding: 5px; display: flex; justify-content: space-between;">GÉRARDMER- CENTRE</div>	3,65
35,56	0,51	<div style="border: 1px solid black; padding: 5px; display: inline-block;">49</div> <div style="border: 2px solid red; padding: 10px; text-align: center; margin: 10px 0;">D417 GÉRARDMER</div>	SRP / FMR D417	3,14
36,30	0,74	<div style="border: 1px solid black; padding: 5px; display: inline-block;">50</div> 	<div style="text-align: center; margin-bottom: 5px;">D417</div> <div style="border: 1px solid black; padding: 5px; margin-bottom: 5px; display: flex; justify-content: space-between;">ÉPINAL</div> <div style="border: 1px solid black; padding: 5px; display: flex; justify-content: space-between;">CENTRE VILLE</div>	2,40
36,44	0,14	<div style="border: 1px solid black; padding: 5px; display: inline-block;">50</div> <div style="display: flex; align-items: center; justify-content: center; gap: 10px;"> !!  </div>	<div style="text-align: center; margin-bottom: 5px;">D417</div> <div style="border: 1px solid black; padding: 5px; margin-bottom: 5px; display: flex; justify-content: space-between;">ÉPINAL</div> <div style="border: 1px solid black; padding: 5px; margin-bottom: 5px; display: flex; justify-content: space-between;">REMIREMONTLA BRESSE</div> <div style="border: 1px solid black; padding: 5px; display: flex; justify-content: space-between;">Coteau des XETTESHalle des Sports</div>	2,26

Assistance interdite sur l'ensemble du parcours

14e RVGE VHC - 5e RVGE VMRS

CH	6	Avant ES 6 "Corcieux"	SECTION 2	DISTANCE 38,70 km	PAGE 108
CH	6A	Entrée Assistance Gérardmer			
EPREUVE SPECIALE			VITESSE MOYENNE 42,39 km/h	TEMPS IMPARTI 00h55min	
ES N°					

DISTANCE		DIRECTIONS	INFORMATIONS	DISTANCE DEGRESSIVE
TOTALE	PARTIELLE			
37,91	1,47	<div style="display: flex; justify-content: space-around; align-items: center;"> <div style="border: 1px solid black; padding: 2px;">XETTES CAFE</div> </div>	S.I.	0,79
		51		
38,16	0,25	<div style="display: flex; justify-content: space-around; align-items: center;"> </div>	<div style="display: flex; flex-direction: column; gap: 5px;"> <div style="border: 1px solid black; padding: 2px; display: flex; justify-content: space-between; align-items: center;">LA BRESSE </div> <div style="border: 1px solid black; padding: 2px; display: flex; justify-content: space-between; align-items: center;">CENTRE VILLE </div> <div style="border: 1px solid black; padding: 2px; display: flex; justify-content: space-between; align-items: center;"> Hôpital </div> </div>	0,54
		52		
38,32	0,16	<div style="display: flex; justify-content: space-around; align-items: center;"> </div>	S.I.	0,38
38,40	0,08	<div style="display: flex; justify-content: space-around; align-items: center;"> </div>	<div style="display: flex; flex-direction: column; gap: 5px;"> <div style="border: 1px solid black; padding: 2px; display: flex; justify-content: space-between; align-items: center;">LA BRESSE </div> <div style="border: 1px solid black; padding: 2px; display: flex; justify-content: space-between; align-items: center;">La Rayée </div> <div style="border: 1px solid black; padding: 2px; display: flex; justify-content: space-between; align-items: center;"> LA BRESSE</div> <div style="border: 1px solid black; padding: 2px; display: flex; justify-content: space-between; align-items: center;"> LA RAYÉE RAMBERCHAMP</div> </div>	0,30
38,51	0,11	<div style="display: flex; justify-content: space-around; align-items: center;"> </div>	S.I.	0,19
		53		

Assistance interdite sur l'ensemble du parcours

14e RVGE VHC - 5e RVGE VMRS

CH	6	Avant ES 6 "Corcieux"	SECTION 2	DISTANCE 38,70 km	PAGE 109
CH	6A	Entrée Assistance Gérardmer			
EPREUVE SPECIALE			VITESSE MOYENNE 42,39 km/h	TEMPS IMPARTI 00h55min	
ES N°					

DISTANCE		DIRECTIONS	INFORMATIONS	DISTANCE DEGRESSIVE
TOTALE	PARTIELLE			
38,64	0,13			0,06
38,70	0,06		CONTRÔLE HORAIRE CH 6A Entrée assistance N 48°04'13.1" E 6°52'07.9"	0,00

54

SECTION 2 CH 6A

C.H. 6A Entrée Assistance

N 48°04'13.1" E 6°52'07.9"

14e RVGE VHC - 5e RVGE VMRS

CH	6A	Entrée Assistance	SECTION 2	DISTANCE 1,16 km	PAGE 110
CH	6B	Sortie Assistance			
EPREUVE SPECIALE			VITESSE MOYENNE 1,53 km/h	TEMPS IMPARTI 00h45min	
ES N°					

DISTANCE		DIRECTIONS	INFORMATIONS	DISTANCE DEGRESSIVE
TOTALE	PARTIELLE			
0,00	0,00		CONTRÔLE HORAIRE CH 6A Entrée Assistance <div style="border: 1px solid black; padding: 2px; width: fit-content;"> N 48°04'13.1" E 6°52'07.9" </div>	1,16
0,06	0,06		S.I.	1,10
0,12	0,06		S.I.	1,04
0,17	0,05		S.I. et SRP	0,99
0,41	0,24			0,75

Assistance interdite sur l'ensemble du parcours

14e RVGE VHC - 5e RVGE VMRS

CH	6A	Entrée Assistance	SECTION 2	DISTANCE 1,16 km	PAGE 111
CH	6B	Sortie Assistance			
EPREUVE SPECIALE			VITESSE MOYENNE 1,53 km/h	TEMPS IMPARTI 00h45min	
ES N°					

DISTANCE		DIRECTIONS	INFORMATIONS	DISTANCE DEGRESSIVE
TOTALE	PARTIELLE			
0,49	0,08		<p>Autres concurrents</p>	0,67
0,58	0,09		<p>Autres concurrents</p> <p>3b</p>	0,58
0,67	0,09	<p>3a</p>	<p>Reprendre case 4</p>	0,49
0,87	0,20	<p>4</p>	S.I.	0,29
1,08	0,21	<p>5</p>	S.I.	0,08

Assistance interdite sur l'ensemble du parcours

14e RVGE VHC - 5e RVGE VMRS						
CH	6A	Entrée Assistance		SECTION	DISTANCE	PAGE 112
CH	6B	Sortie Assistance		2	1,16 km	
EPREUVE SPECIALE				VITESSE MOYENNE	TEMPS IMPARTI	
ES N°				1,53 km/h	00h45min	
DISTANCE		DIRECTIONS		INFORMATIONS		DISTANCE DEGRESSIVE
TOTALE	PARTIELLE					
1,16	0,08	<div style="display: flex; align-items: center; justify-content: center;"> <div style="border: 1px solid black; padding: 2px; margin-right: 10px;">Cimetière</div> <div style="border: 1px solid black; padding: 2px; margin-right: 10px;">batt</div> </div>		<p>CONTRÔLE HORAIRE CH 6B</p> <p>Sortie parc Assistance Face au Cimetière</p> <div style="border: 1px solid black; padding: 5px; margin-top: 10px; display: flex; align-items: center;"> <p>N 48°4'28.0" E 6°52'43.1"</p> </div>		0,00

SECTION 2	CH 6B
-----------	-------

C.H. 6B Sortie Assistance

N 48°4'28.0" E 6°52'43.1"

14e RVGE VHC - 5e RVGE VMRS

CH	6B	Sortie Assistance	SECTION	DISTANCE	PAGE 113
CH	6C	Entrée parc fermé Etape 1	2	1,42 km	
EPREUVE SPECIALE			VITESSE MOYENNE	TEMPS IMPARTI	
ES N°			8,52 km/h	00h10min	

DISTANCE		DIRECTIONS	INFORMATIONS	DISTANCE DEGRESSIVE
TOTALE	PARTIELLE			
0,00	0,00		CONTRÔLE HORAIRE CH 6B Sortie parc Assistance Face au Cimetière N 48°4'28.0" E 6°52'43.1"	1,42
0,07	0,07		<i>Maison de la Culture et des Loisirs</i> <i>Gymnase Didier</i> <i>Maison de la Musique</i>	1,35
0,18	0,11		<i>Hôpital</i> <i>Maisons de Retraite</i> <i>La Poste</i>	1,24
0,35	0,17		S.I.	1,07
0,60	0,25		S.I.	0,82

Assistance interdite sur l'ensemble du parcours

14e RVGE VHC - 5e RVGE VMRS

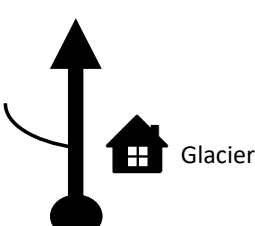
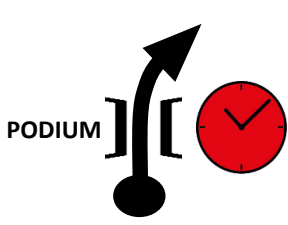


CH	6B	Sortie Assistance	SECTION	DISTANCE	PAGE 114
CH	6C	Entrée parc fermé Etape 1	2	1,42 km	
EPREUVE SPECIALE			VITESSE MOYENNE	TEMPS IMPARTI	
ES N°			8,52 km/h	00h10min	

DISTANCE		DIRECTIONS	INFORMATIONS	DISTANCE DEGRESSIVE
TOTALE	PARTIELLE			
0,82	0,22	<p>4</p>	<p>Centre Médico-Social</p> <p>Finances Publiques Trésorerie</p> <p>P Casino - Pl. du Tilleul</p>	0,60
0,99	0,17	<p>5</p>	<p>Gare Office de Tourisme</p> <p>COTEAU DES XETTES</p> <p>P Pl. des Déportés</p>	0,43
1,10	0,11		<p>Espace Loisirs Lac - Casino</p> <p>Espace L. A. C. Centre de Congrès</p> <p>P Casino</p>	0,32
1,23	0,13		S.I.	0,19
1,29	0,06	<p>6</p>	S.I.	0,13

Assistance interdite sur l'ensemble du parcours

14e RVGE VHC - 5e RVGE VMRS

CH	6B	Sortie Assistance	SECTION	DISTANCE	PAGE 115
CH	6C	Entrée parc fermé Etape 1	2	1,42 km	
EPREUVE SPECIALE			VITESSE MOYENNE	TEMPS IMPARTI	
ES N°			8,52 km/h	00h10min	

DISTANCE		DIRECTIONS	INFORMATIONS	DISTANCE DEGRESSIVE
TOTALE	PARTIELLE			
1,37	0,08		S.I.	0,05
1,42	0,05	<div style="border: 1px solid black; padding: 2px; display: inline-block;">7</div> 	 CONTRÔLE HORAIRE CH 6C Entrée Parc Fermé Etape 1 <div style="border: 1px solid black; padding: 2px; display: inline-block;">  N 48° 4'15.4" E 6°52'1.2" </div>	0,00

SECTION 2	CH 6C
-----------	-------

Pointage en avance autorisé

C.H. 6C Entrée Parc Fermé

 N 48° 4'15.4" E 6°52'1.2"



ETAPE 2

DIMANCHE 14 JUIN 2026

Itinéraire et Contrôles VHC-VMRS

PAGE

F(2)

Lever du soleil : 05h32

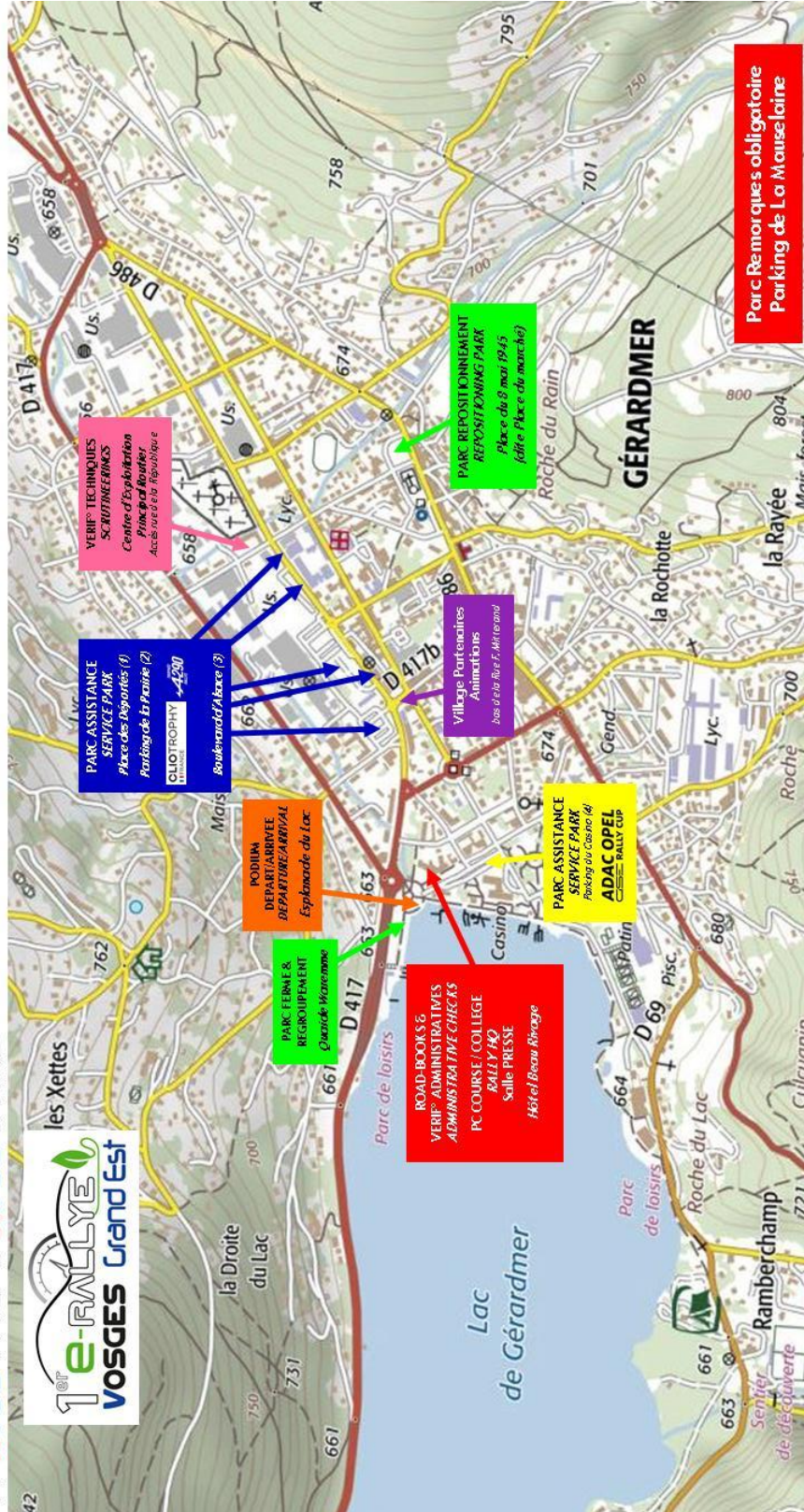
ETAPE 2 - Dimanche 14 juin 2026

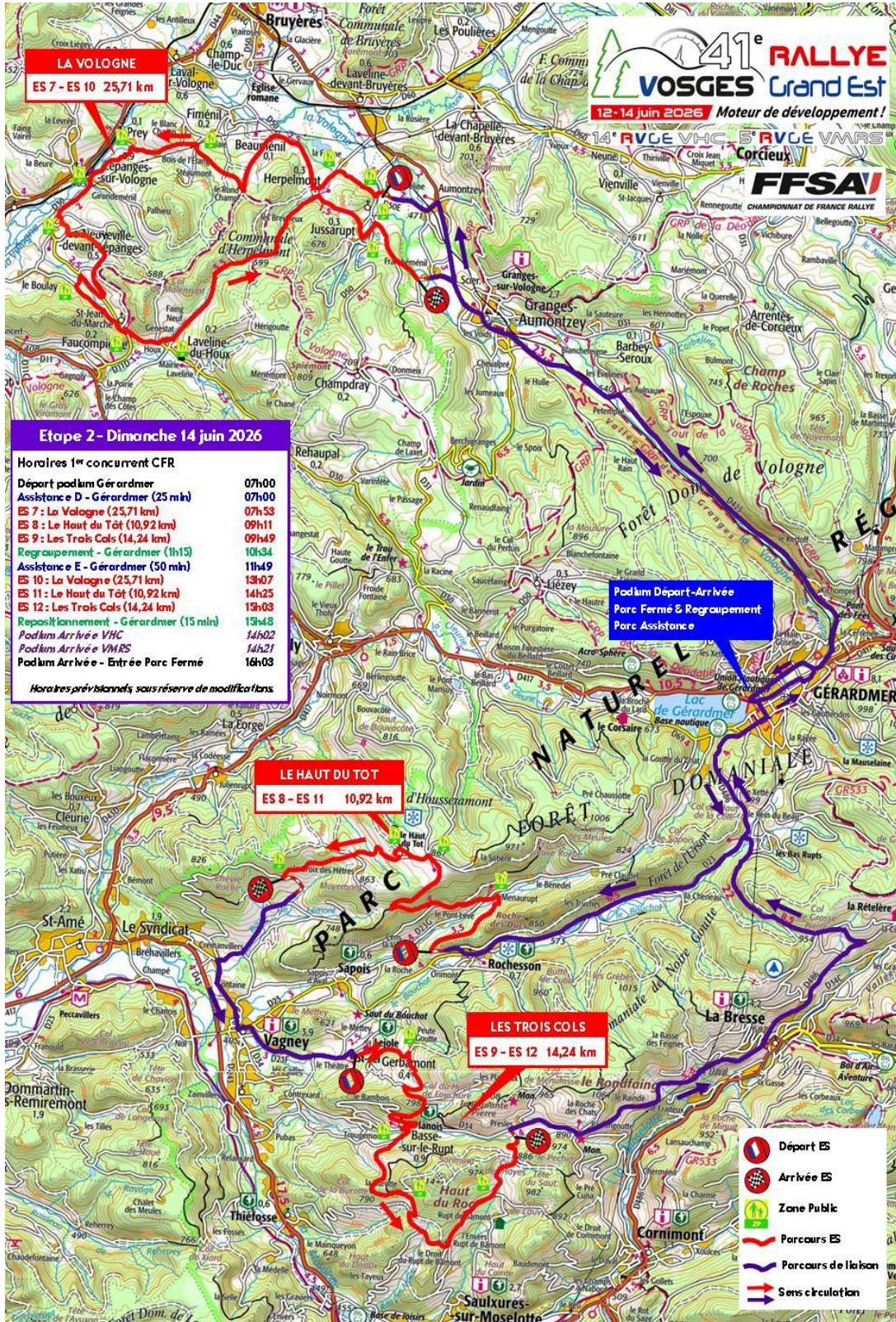
C.H. E.S.	LIEUX	E.S. Distance	Liaison Distance	Total Distance	Temps Imparti	Horaires 1 ^{er} VHC	Horaires 1 ^{er} VMRS
CH 6D	Départ Etape 2 - Parc Fermé OUT (Gérardmer) Assistance - Service IN (podium, esplanade du lac)			285,04		10:13	10:32
	ASSISTANCE D (Gérardmer)				00:25		
CH 6E	Assistance - Service OUT (bid d'Alsace)		1,16	286,20		10:38	10:57
ZR 3	REFUELING Distance jusqu'au prochain ravitaillement	50,87	74,38	125,25			
CH 7	RD 50E - Route de Jussarupt (Aumontzey)		16,56	302,76	00:25	11:03	11:22
ES 7	LA VOLOGNE	25,71		328,47	00:03	11:06	11:25
CH 8	VC 1 - Chemin de la Croix de la Houblivière (Rochesson)		27,20	355,67	01:15	12:21	12:40
ES 8	LE HAUT DU TOT	10,92		366,59	00:03	12:24	12:43
CH 9	VC 9 - Route de la Chapelle (Gerbamont)		8,85	375,44	00:35	12:59	13:18
ES 9	LES TROIS COLS (FOUCHURE - BUROTTE - HAYES)	14,24		389,68	00:03	13:02	13:21
CH 9A	Repositionnement IN (place du 8 mai 1945)		20,45	410,13	00:45	13:47	14:06
	REPOSITIONNEMENT (Gérardmer, place du 8 mai 1945) Convoi en régime de parc fermé jusqu'au podium d'arrivée				00:15		
	Podium d'arrivée (esplanade du lac)		1,32	411,45		14:02	14:21
	PARC GERARDMER FIN DE RALLYE						
	Total Etape 2	50,87	75,54	126,41		40%	
	Total du Rallye	148,75	262,70	411,45		36%	

Section 3



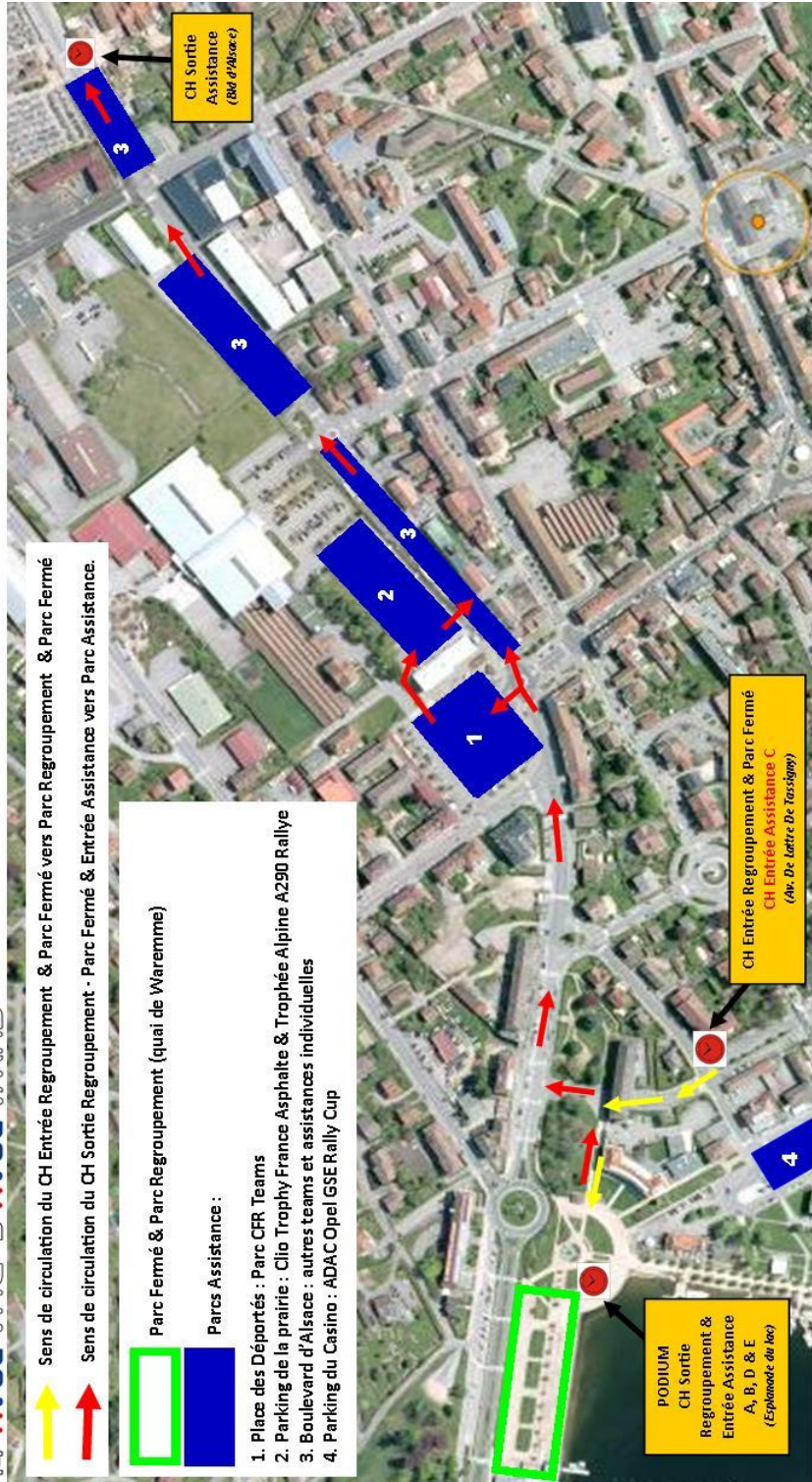
Plan de Gérardmer :
Localisation des Principales infrastructures
Location of the main infrastructures







CH PARC FERME & REGROUPEMENT - CH PARC ASSISTANCE GERARDMER
 Place des Déportés (1) - Parking de la Prairie (2) - Boulevard d'Alsace (3) - Parking du Casino (4)
Samedi 13 juin 2026 : Assistance A, B et C & Dimanche 14 juin 2026 : Assistance D et E



14e RVGE VHC - 5e RVGE VMRS

CH	6D	Départ podium, Esplanade du Lac	SECTION 3	DISTANCE 1,16 km	PAGE 118
CH	6E	Sortie parc d'assistance			
EPREUVE SPECIALE			VITESSE MOYENNE 2,78 km/h	TEMPS IMPARTI 00h25mn	
ES N°					

C.H. 6D Sortie parc fermé - Entrée Assistance



N 48° 4'15.4" E 6°52'1.2"



SECTION 3 CH 6D

DISTANCE		DIRECTIONS	INFORMATIONS	DISTANCE DEGRESSIVE
TOTALE	PARTIELLE			
0,00	0,00	<p>PODIUM</p>	<p>CONTRÔLE HORAIRE CH 6D</p> <p>Sortie parc fermé - Entrée Assistance</p> <p>N 48° 4'15.4" E 6°52'1.2"</p>	1,16
0,05	0,05	<p>Glacier</p>	S.I.	1,11
0,13	0,08	<p>Hôtel Beau Rivage</p>	S.I.	1,03
<p>Assistance interdite sur l'ensemble du parcours</p>				

14e RVGE VHC - 5e RVGE VMRS

CH	6D	Départ podium, Esplanade du Lac	SECTION 3	DISTANCE 1,16 km	PAGE 119
CH	6E	Sortie parc d'assistance			
EPREUVE SPECIALE			VITESSE MOYENNE 2,78 km/h	TEMPS IMPARTI 00h25mn	
ES N°					

DISTANCE		DIRECTIONS	INFORMATIONS	DISTANCE DEGRESSIVE
TOTALE	PARTIELLE			
0,18	0,05	<p>2</p>	S.I. et SRP	0,98
0,42	0,24	<p>3</p>	Coteau des Xettes	0,74
0,50	0,08		<p>Autres concurrents</p>	0,66
0,59	0,09	<p>4a</p>	<p>Autres concurrents</p> <p>4b</p>	0,57
0,68	0,09	<p>4a</p>	Reprendre case 5	0,48

Assistance interdite sur l'ensemble du parcours

14e RVGE VHC - 5e RVGE VMRS

CH	6D	Départ podium, Esplanade du Lac	SECTION 3	DISTANCE 1,16 km	PAGE 120
CH	6E	Sortie parc d'assistance			
EPREUVE SPECIALE			VITESSE MOYENNE 2,78 km/h	TEMPS IMPARTI 00h25mn	
ES N°					

DISTANCE		DIRECTIONS	INFORMATIONS	DISTANCE DEGRESSIVE
TOTALE	PARTIELLE			
0,87	0,19	<div style="display: flex; align-items: center;"> <div style="writing-mode: vertical-rl; transform: rotate(180deg); border: 1px solid black; padding: 2px;">LINVOSGES</div> <div style="margin: 0 10px;">↑</div> </div> <div style="text-align: center; margin-top: 10px;">5</div>	S.I.	0,29
1,08	0,21	<div style="display: flex; align-items: center;"> <div style="margin-right: 10px;">↑</div> </div> <div style="text-align: center; margin-top: 10px;">6</div>	S.I.	0,08
1,16	0,08	<div style="display: flex; align-items: center;"> <div style="writing-mode: vertical-rl; transform: rotate(180deg); border: 1px solid black; padding: 2px;">Cimetière</div> <div style="margin: 0 10px;">↑</div> </div> <div style="text-align: center; margin-top: 10px;">6</div>	CONTRÔLE HORAIRE CH 6E Sortie parc Assistance Face au Cimetière <div style="border: 1px solid black; padding: 5px; margin-top: 5px; display: flex; align-items: center;"> N 48°4'28.0" E 6°52'43.1" </div>	0,00

C.H. 6E Sortie Assistance

N 48°4'28.0" E 6°52'43.1"



SECTION 3 CH 6E

14e RVGE VHC - 5e RVGE VMRS

CH	6E	Sortie parc d'assistance	SECTION 3	DISTANCE 16,56 KM	PAGE 121
CH	7	Avant ES 7 "Vologne"			
EPREUVE SPECIALE			VITESSE MOYENNE 39,74 km/h	TEMPS IMPARTI 00h25min	
ES N°					

DISTANCE		DIRECTIONS	INFORMATIONS	DISTANCE DEGRESSIVE
TOTALE	PARTIELLE			
0,00	0,00		CONTRÔLE HORAIRE CH 6E Sortie parc Assistance Face au Cimetière N 48°4'28.0" E 6°52'43.1"	16,56
0,10	0,10		AUTRES DIRECTIONS	16,46
0,32	0,22		COLMAR BRUYÈRES SAINT - DIÉ	16,24
0,43	0,11		Station Gge. Defranoux COLMAR BRUYÈRES SAINT - DIÉ XONRUPT - LONGEMER	16,13
0,63	0,20		BRUYERES SAINT - DIE XONRUPT - LONGEMER COLMAR	15,93

Assistance interdite sur l'ensemble du parcours

14e RVGE VHC - 5e RVGE VMRS









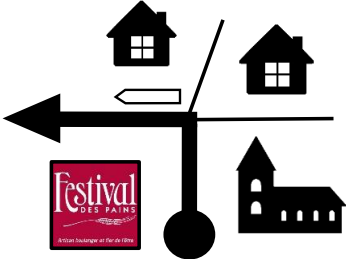


CH	6E	Sortie parc d'assistance	SECTION 3	DISTANCE 16,56 KM	PAGE 122
CH	7	Avant ES 7 "Vologne"			
EPREUVE SPECIALE			VITESSE MOYENNE 39,74 km/h	TEMPS IMPARTI 00h25min	
ES N°					

DISTANCE		DIRECTIONS	INFORMATIONS	DISTANCE DEGRESSIVE
TOTALE	PARTIELLE			
0,85	0,22		D417 COLMAR XONRUPT - LONGEMER SAINT - DIÉ BRUYERES	15,71
0,98	0,13		D423 GRANGES ^{s/} V. BRUYÈRES KICHOMPRE LE KERTOFF	15,58
1,10	0,12		Intermarché	15,46
1,50	0,40		SRP D423	15,06
2,48	0,98		SRP D423	14,08

Assistance interdite sur l'ensemble du parcours

14e RVGE VHC - 5e RVGE VMRS

CH	6E	Sortie parc d'assistance	SECTION 3	DISTANCE 16,56 KM	PAGE 123
CH	7	Avant ES 7 "Vologne"			
EPREUVE SPECIALE			VITESSE MOYENNE 39,74 km/h	TEMPS IMPARTI 00h25min	
ES N°					

DISTANCE		DIRECTIONS	INFORMATIONS	DISTANCE DEGRESSIVE
TOTALE	PARTIELLE			
3,38	0,90	  7	SRP D423	13,18
4,07	0,69	  8	SRP D423	12,49
4,71	0,64	  9	SRP D423	11,85
11,39	6,68	  10	SRP D423	5,17
12,58	1,19	 11	  et SRP D423	3,98

Assistance interdite sur l'ensemble du parcours

14e RVGE VHC - 5e RVGE VMRS




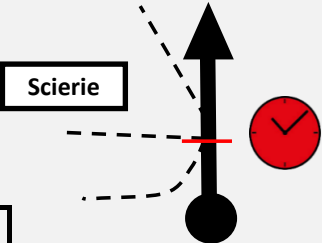


CH	6E	Sortie parc d'assistance	SECTION 3	DISTANCE 16,56 KM	PAGE 124
CH	7	Avant ES 7 "Vologne"			
EPREUVE SPECIALE			VITESSE MOYENNE 39,74 km/h	TEMPS IMPARTI 00h25min	
ES N°					

DISTANCE		DIRECTIONS	INFORMATIONS	DISTANCE DEGRESSIVE
TOTALE	PARTIELLE			
13,51	0,93			3,05
13,66	0,15	<div style="border: 1px solid black; padding: 5px; display: inline-block;">12</div>	SRP D423	2,90
14,92	1,26	<div style="border: 1px solid black; padding: 5px; display: inline-block;">13</div>	SRP D423	1,64
15,15	0,23		!! ATTENTION RADAR !!	1,41
15,29	0,14	<div style="border: 1px solid black; padding: 5px; display: inline-block;">14</div>	<div style="border: 1px solid black; padding: 5px; display: inline-block;">D50E</div> 2 JUSSARUPT 7 CHAMPDRAY zone artisanale	1,27

Assistance interdite sur l'ensemble du parcours

14e RVGE VHC - 5e RVGE VMRS

CH	6E	Sortie parc d'assistance	SECTION 3	DISTANCE 16,56 KM	PAGE 125
CH	7	Avant ES 7 "Vologne"			
EPREUVE SPECIALE			VITESSE MOYENNE 39,74 km/h	TEMPS IMPARTI 00h25min	
ES N°					

DISTANCE		DIRECTIONS	INFORMATIONS	DISTANCE DEGRESSIVE
TOTALE	PARTIELLE			
15,95	0,66	 <div style="border: 1px solid black; padding: 2px; width: fit-content; margin: 0 auto;">15</div>	SRP D50 ^E	0,61
16,46	0,51		 Entrée Zone Casque	0,10
16,56	0,10		 CONTRÔLE HORAIRE CH 7 A la scierie à gauche <div style="border: 1px solid black; padding: 5px; width: fit-content; margin: 5px auto;">  N 48°10'6.6" E 6°45'38.8" </div> 0,10 km avant Départ ES7 "Vologne"	0,00
		<div style="border: 1px solid black; padding: 2px; width: fit-content; margin: 0 auto;">16</div>		

14e RVGE VHC - 5e RVGE VMRS

EPREUVE SPECIALE

SECTION

3

PAGE

126

ES N°

7

"VOLOGNE"


25,71 km

1ère VHC à
11h06

C.H. 7




N 48°10'6.6"
E 6°45'38.8"



DEPART



N 48°10'8.6"
E 6°45'35.4"



ARRIVEE



N 48°9'8.3"
E 6°46'10.7"



POINT STOP



N 48°9'10.2"
E 6°46'25.0"



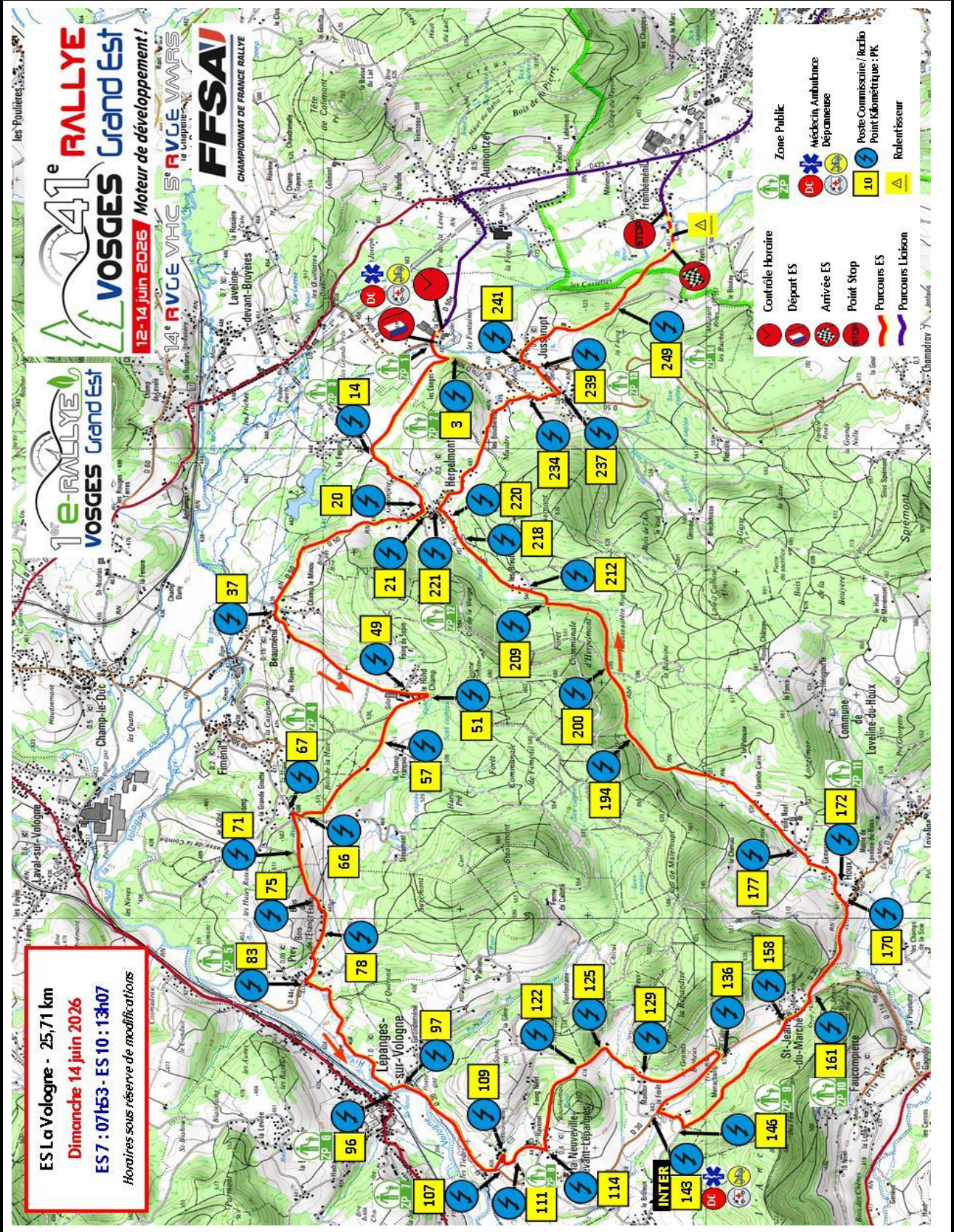
Fermeture de la route à :

1ère VHC à :

de 06h00 à 17h30

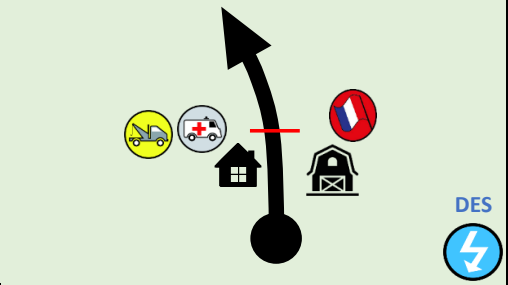

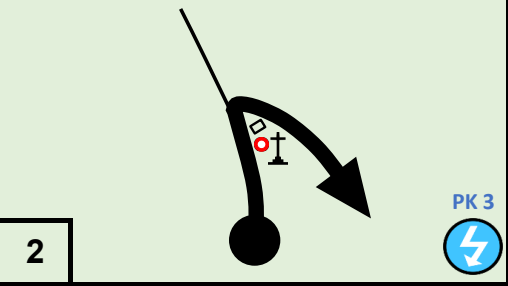


11h06

127



14e RVGE VHC - 5e RVGE VMRS





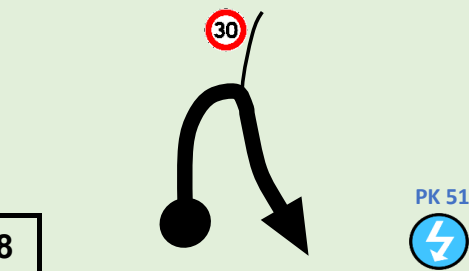
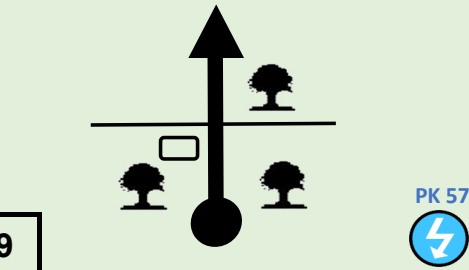

CH	7	Avant ES 7 "Vologne"	SECTION 3	DISTANCE 52,81 km	PAGE 128
CH	8	Avant ES 8 "Le Haut du Tô't"			
EPREUVE SPECIALE			VITESSE MOYENNE 42,33 km/h	TEMPS IMPARTI 01h15min	
ES N°	7	"Vologne"	25,71 km		

DISTANCE		DIRECTIONS	INFORMATIONS	DISTANCE DEGRESSIVE
TOTALE	PARTIELLE			
0,00	0,00		<p>DEPART "VOLOGNE" ES 7</p> <p>Entre la maison et la ferme</p> <p>N 48°10'8.6" E 6°45'35.4"</p>	25,71 52,81
0,08	0,08		<p>D50D</p> <p>5 CHAMPDRAY 1 JUSSARUPT</p>	25,63 52,73
0,29	0,21		<p>CHEMIN DES CONGES</p>	25,42 52,52
1,36	1,07		S.I.	24,35 51,45
2,03	0,67		<p>D50</p> <p>BEAUMÉNIL 2</p>	23,68 50,78

Assistance interdite sur l'ensemble du parcours

14e RVGE VHC - 5e RVGE VMRS

CH	7	Avant ES 7 "Vologne"	SECTION 3	DISTANCE 52,81 km	PAGE 129
CH	8	Avant ES 8 "Le Haut du Tô't"			
EPREUVE SPECIALE			VITESSE MOYENNE 42,33 km/h	TEMPS IMPARTI 01h15min	
ES N°	7	"Vologne"	25,71 km		

DISTANCE		DIRECTIONS	INFORMATIONS	DISTANCE DEGRESSIVE
TOTALE	PARTIELLE			
2,26	0,23	 5	SRP D50	23,45 50,55
3,48	1,22	 6	SRP D50	22,23 49,33
3,65	0,17	 7	Le Rond Champ Mairie 	22,06 49,16
5,12	1,47	 8	S.I. et SRP	20,59 47,69
5,70	0,58	 9		20,01 47,11

Assistance interdite sur l'ensemble du parcours

14e RVGE VHC - 5e RVGE VMRS

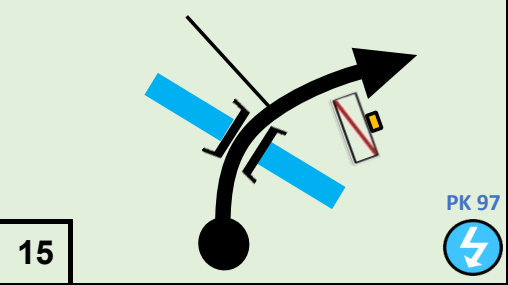
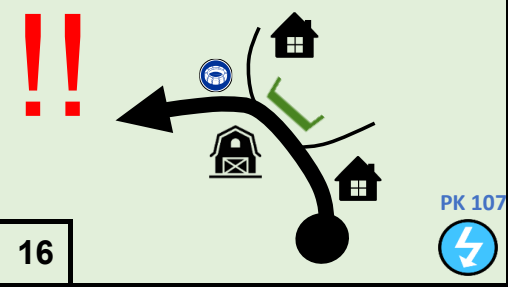
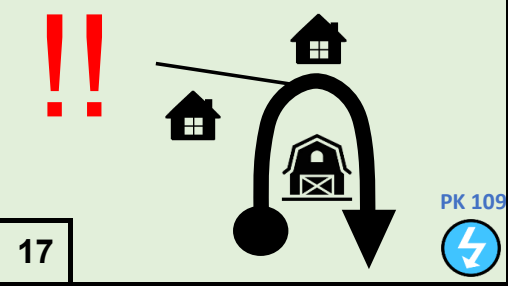


CH	7	Avant ES 7 "Vologne"	SECTION 3	DISTANCE 52,81 km	PAGE 130
CH	8	Avant ES 8 "Le Haut du Tô't"			
EPREUVE SPECIALE			VITESSE MOYENNE 42,33 km/h	TEMPS IMPARTI 01h15min	
ES N°	7	"Vologne"	25,71 km		

DISTANCE		DIRECTIONS	INFORMATIONS	DISTANCE DEGRESSIVE
TOTALE	PARTIELLE			
6,72	1,02			18,99 46,09
7,53	0,81			18,18 45,28
7,81	0,28			17,90 45,00
8,26	0,45			17,45 44,55
9,55	1,29			16,16 43,26

Assistance interdite sur l'ensemble du parcours

14e RVGE VHC - 5e RVGE VMRS

CH	7	Avant ES 7 "Vologne"	SECTION 3	DISTANCE 52,81 km	PAGE 131
CH	8	Avant ES 8 "Le Haut du Tô't"			
EPREUVE SPECIALE			VITESSE MOYENNE 42,33 km/h	TEMPS IMPARTI 01h15min	
ES N°	7	"Vologne"	25,71 km		

DISTANCE		DIRECTIONS	INFORMATIONS	DISTANCE DEGRESSIVE
TOTALE	PARTIELLE			
9,65	0,10	<div style="border: 1px solid black; padding: 5px; display: inline-block;">15</div> 	<div style="border: 1px solid black; padding: 5px; display: inline-block;">D30</div> <div style="border: 1px solid black; padding: 5px; display: inline-block; text-align: center;"> LÉPANCES SUR VOLOGNE </div>	16,06 43,16
10,74	1,09	<div style="border: 1px solid black; padding: 5px; display: inline-block;">16</div> 	S.I.	14,97 42,07
10,91	0,17	<div style="border: 1px solid black; padding: 5px; display: inline-block;">17</div> 	S.I.	14,80 41,90
11,09	0,18	<div style="border: 1px solid black; padding: 5px; display: inline-block;">18</div> 	S.I. et SRP	14,62 41,72
11,28	0,19	<div style="border: 1px solid black; padding: 5px; display: inline-block;">19</div> 	S.I.	14,43 41,53

Assistance interdite sur l'ensemble du parcours

14e RVGE VHC - 5e RVGE VMRS

CH	7	Avant ES 7 "Vologne"	SECTION 3	DISTANCE 52,81 km	PAGE 132
CH	8	Avant ES 8 "Le Haut du Tô't"			
EPREUVE SPECIALE			VITESSE MOYENNE 42,33 km/h	TEMPS IMPARTI 01h15min	
ES N°	7	"Vologne"	25,71 km		

DISTANCE		DIRECTIONS	INFORMATIONS	DISTANCE DEGRESSIVE
TOTALE	PARTIELLE			
11,41	0,13	 PK 114		14,30 41,40
12,24	0,83	 PK 122		13,47 40,57
12,45	0,21	 PK 125	S.I.	13,26 40,36
12,90	0,45	 PK 129	S.I.	12,81 39,91
13,63	0,73	 PK 136	S.I. et SRP	12,08 39,18

Assistance interdite sur l'ensemble du parcours

14e RVGE VHC - 5e RVGE VMRS

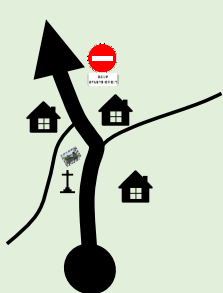
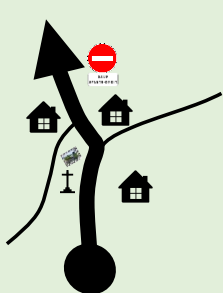

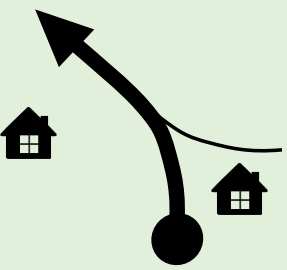
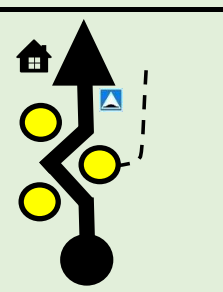

CH	7	Avant ES 7 "Vologne"	SECTION 3	DISTANCE 52,81 km	PAGE 133
CH	8	Avant ES 8 "Le Haut du Tô't"			
EPREUVE SPECIALE			VITESSE MOYENNE 42,33 km/h	TEMPS IMPARTI 01h15min	
ES N°	7	"Vologne"	25,71 km		

DISTANCE		DIRECTIONS	INFORMATIONS	DISTANCE DEGRESSIVE
TOTALE	PARTIELLE			
14,32	0,69	<p>INTER PK 143</p>		<p>11,39</p> <p>38,49</p>
14,59	0,27	<p>PK 146</p>		<p>11,12</p> <p>38,22</p>
15,77	1,18	<p>PK 158</p>	<p>S.l. et SRP</p>	<p>9,94</p> <p>37,04</p>
16,05	0,28	<p>PK 161</p>		<p>9,66</p> <p>36,76</p>
16,11	0,06		<p>SRP D30</p>	<p>9,60</p> <p>36,70</p>

Assistance interdite sur l'ensemble du parcours

14e RVGE VHC - 5e RVGE VMRS

CH	7	Avant ES 7 "Vologne"	SECTION 3	DISTANCE 52,81 km	PAGE 134
CH	8	Avant ES 8 "Le Haut du Tô't"			
EPREUVE SPECIALE			VITESSE MOYENNE 42,33 km/h	TEMPS IMPARTI 01h15min	
ES N°	7	"Vologne"	25,71 km		

DISTANCE		DIRECTIONS	INFORMATIONS	DISTANCE DEGRESSIVE
TOTALE	PARTIELLE			
16,89	0,78	<div style="border: 1px solid black; padding: 5px; margin-bottom: 10px;"> D30 <div style="border: 2px solid red; padding: 5px; text-align: center;"> HOUX <i>C^{n°} de LAVELINE DU HOUX</i> </div> </div> 	SRP D30	8,82 35,92
16,96	0,07	<div style="border: 1px solid black; padding: 5px; margin-bottom: 10px;"> 29 </div> 	 SAUF AYANTS-DROIT Prendre le sens interdit	8,75 35,85
17,23	0,27	<div style="border: 1px solid black; padding: 5px; margin-bottom: 10px;"> 30 </div> 	S.I. et SRP	8,48 35,58
21,10	3,87	<div style="border: 1px solid black; padding: 5px; margin-bottom: 10px;"> C2 <div style="border: 2px solid red; padding: 5px; text-align: center;"> HERPELMONT </div> </div> <div style="border: 1px solid black; padding: 5px; margin-bottom: 10px;"> 31 </div>	SRP C2	4,61 31,71
21,81	0,71	<div style="border: 1px solid black; padding: 5px; margin-bottom: 10px;"> 32 </div> 	 CHICANE Au chemin à droite	3,90 31,00

Assistance interdite sur l'ensemble du parcours

14e RVGE VHC - 5e RVGE VMRS

CH	7	Avant ES 7 "Vologne"	SECTION 3	DISTANCE 52,81 km	PAGE 135
CH	8	Avant ES 8 "Le Haut du Tô't"			
EPREUVE SPECIALE			VITESSE MOYENNE 42,33 km/h	TEMPS IMPARTI 01h15min	
ES N°	7	"Vologne"	25,71 km		

DISTANCE		DIRECTIONS	INFORMATIONS	DISTANCE DEGRESSIVE
TOTALE	PARTIELLE			
22,03	0,22		 CHICANE Avant la maison bleue	3,68 30,78
22,10	0,07		S.l. et SRP	3,61 30,71
22,53	0,43		SRP D50	3,18 30,28
23,03	0,50		SRP D50	2,68 29,78
23,42	0,39			2,29 29,39

Assistance interdite sur l'ensemble du parcours

14e RVGE VHC - 5e RVGE VMRS

CH	7	Avant ES 7 "Vologne"	SECTION 3	DISTANCE 52,81 km	PAGE 136
CH	8	Avant ES 8 "Le Haut du Tô't"			
EPREUVE SPECIALE			VITESSE MOYENNE 42,33 km/h	TEMPS IMPARTI 01h15min	
ES N°	7	"Vologne"	25,71 km		

DISTANCE		DIRECTIONS	INFORMATIONS	DISTANCE DEGRESSIVE
TOTALE	PARTIELLE			
23,66	0,24			2,05 29,15
23,93	0,27			1,78 28,88
24,07	0,14			1,64 28,74
24,11	0,04		S.I. et SRP	1,60 28,70
24,93	0,82		S.I. et SRP	0,78 27,88

Assistance interdite sur l'ensemble du parcours

14e RVGE VHC - 5e RVGE VMRS















CH	7	Avant ES 7 "Vologne"	SECTION 3	DISTANCE 52,81 km	PAGE 137
CH	8	Avant ES 8 "Le Haut du Tô't"			
EPREUVE SPECIALE			VITESSE MOYENNE 42,33 km/h	TEMPS IMPARTI 01h15min	
ES N°	7	"Vologne"	25,71 km		

DISTANCE		DIRECTIONS	INFORMATIONS	DISTANCE DEGRESSIVE
TOTALE	PARTIELLE			
25,71	0,78		<p>ARRIVEE "VOLOGNE" ES 7</p> <p>Au croisement à droite</p> <p>N 48°9'8.3" E 6°46'10.7"</p>	0,00 27,10
25,83	0,12		<p>!!!</p> <p>RALENTISSEUR</p>	26,98
26,01	0,18		<p>POINT STOP "VOLOGNE" ES 7</p> <p>Après le rétrécissement de voie</p> <p>N 48°9'10.2" E 6°46'25.0"</p>	26,80
26,57	0,56		<p>Sortie Zone Casque</p>	26,24
27,57	1,00		<p>D423</p> <p>LE THOLY 14</p> <p>GERARDMER 13</p> <p><i>Jardins de Berchigranges</i></p>	25,24

Assistance interdite sur l'ensemble du parcours

14e RVGE VHC - 5e RVGE VMRS







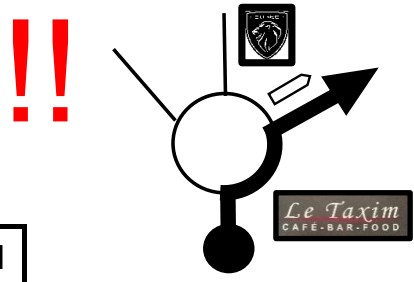


CH	7	Avant ES 7 "Vologne"	SECTION 3	DISTANCE 52,81 km	PAGE 138
CH	8	Avant ES 8 "Le Haut du Tô't"			
EPREUVE SPECIALE			VITESSE MOYENNE 42,33 km/h	TEMPS IMPARTI 01h15min	
ES N°					

DISTANCE		DIRECTIONS	INFORMATIONS	DISTANCE DEGRESSIVE
TOTALE	PARTIELLE			
28,78	1,21	   44	SRP D423	24,03
30,06	1,28	  45	SRP D423	22,75
35,44	5,38	   46	SRP D423	17,37
36,14	0,70	   47	SRP D423	16,67
36,84	0,70	   48	SRP D423	15,97

Assistance interdite sur l'ensemble du parcours

14e RVGE VHC - 5e RVGE VMRS

CH	7	Avant ES 7 "Vologne"	SECTION 3	DISTANCE 52,81 km	PAGE 139
CH	8	Avant ES 8 "Le Haut du Tô't"			
EPREUVE SPECIALE			VITESSE MOYENNE 42,33 km/h	TEMPS IMPARTI 01h15min	
ES N°					

DISTANCE		DIRECTIONS	INFORMATIONS	DISTANCE DEGRESSIVE
TOTALE	PARTIELLE			
37,67	0,83	  49	SRP D423	15,14
38,65	0,98	  50	SRP D423	14,16
39,06	0,41		 D417	13,75
39,20	0,14		 D417	13,61
40,67	1,47		S.I.	12,14

Assistance interdite sur l'ensemble du parcours

14e RVGE VHC - 5e RVGE VMRS

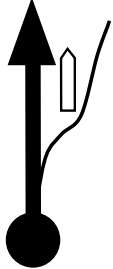

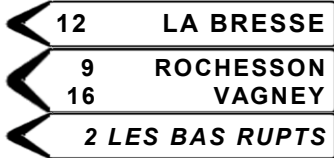








CH	7	Avant ES 7 "Vologne"	SECTION 3	DISTANCE 52,81 km	PAGE 140
CH	8	Avant ES 8 "Le Haut du Tô't"			
EPREUVE SPECIALE			VITESSE MOYENNE 42,33 km/h	TEMPS IMPARTI 01h15min	
ES N°					

DISTANCE		DIRECTIONS	INFORMATIONS	DISTANCE DEGRESSIVE
TOTALE	PARTIELLE			
40,92	0,25	<p>53 LA RÉSERVE</p>	<p>LA BRESSE</p> <p>CENTRE VILLE</p> <p> Hôpital</p>	11,89
41,08	0,16		S.I.	11,73
41,16	0,08		<p>LA BRESSE</p> <p>La Rayée</p> <p>LA BRESSE</p> <p>LA RAYÉE RAMBERCHAMP</p>	11,65
41,27	0,11	<p>54</p>	<p>LA BRESSE</p> <p>Gendarmerie</p> <p>LA RAYÉE RAMBERCHAMP</p> <p> Campings</p>	11,54
41,55	0,28	<p>55</p>	<p>D486</p> <p>LA BRESSE</p> <p>RAMBERCHAMP LES BAS RUPTS</p> <p>Casino Gendarmerie</p>	11,26

Assistance interdite sur l'ensemble du parcours

14e RVGE VHC - 5e RVGE VMRS







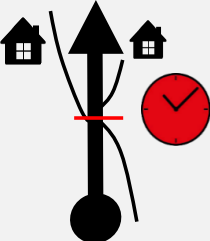

CH	7	Avant ES 7 "Vologne"	SECTION 3	DISTANCE 52,81 km	PAGE 141
CH	8	Avant ES 8 "Le Haut du Tô't"			
EPREUVE SPECIALE			VITESSE MOYENNE 42,33 km/h	TEMPS IMPARTI 01h15min	
ES N°					

DISTANCE		DIRECTIONS	INFORMATIONS	DISTANCE DEGRESSIVE
TOTALE	PARTIELLE			
42,17	0,62	<div style="text-align: center;">  </div>	<div style="text-align: center;">   </div>	10,64
42,34	0,17	<div style="text-align: center;">   </div>	SRP D486	10,47
43,57	1,23	<div style="text-align: center;">  </div>	SRP D486	9,24
45,28	1,71	<div style="text-align: center;">  </div>	<div style="text-align: center;">   </div>	7,53
48,24	2,96	<div style="text-align: center;">   </div>	SRP D23	4,57

Assistance interdite sur l'ensemble du parcours

14e RVGE VHC - 5e RVGE VMRS

CH	7	Avant ES 7 "Vologne"	SECTION 3	DISTANCE 52,81 km	PAGE 142
CH	8	Avant ES 8 "Le Haut du Tô't"			
EPREUVE SPECIALE			VITESSE MOYENNE 42,33 km/h	TEMPS IMPARTI 01h15min	
ES N°					

DISTANCE		DIRECTIONS	INFORMATIONS	DISTANCE DEGRESSIVE
TOTALE	PARTIELLE			
50,66	2,42	 61	SRP D23	2,15
51,27	0,61	 62	SRP D23	1,54
52,30	1,03	 63		0,51
52,55	0,25	 64		0,26
52,81	0,26	 65	 <p>Au croisement avec le chemin de la Fesnel</p> <p>0,22 km avant Départ ES8 "Le Haut du Tô't"</p>	0,00

Assistance interdite sur l'ensemble du parcours

14e RVGE VHC - 5e RVGE VMRS

EPREUVE SPECIALE

SECTION

3

PAGE

143

ES N°

8

"Le Haut du Tô't"

10,92 km

1ère VHC à

12h24

C.H. 8



N 48°1'23.2"
E 6°46'59.1"



DEPART



N 48°1'22.5"
E 6°46'24.3"



ARRIVEE



N 48°2'13.5"
E 6°43'46.2"



POINT STOP



N 48°2'3.7"
E 6°44'3.2"



Fermeture de la route à :

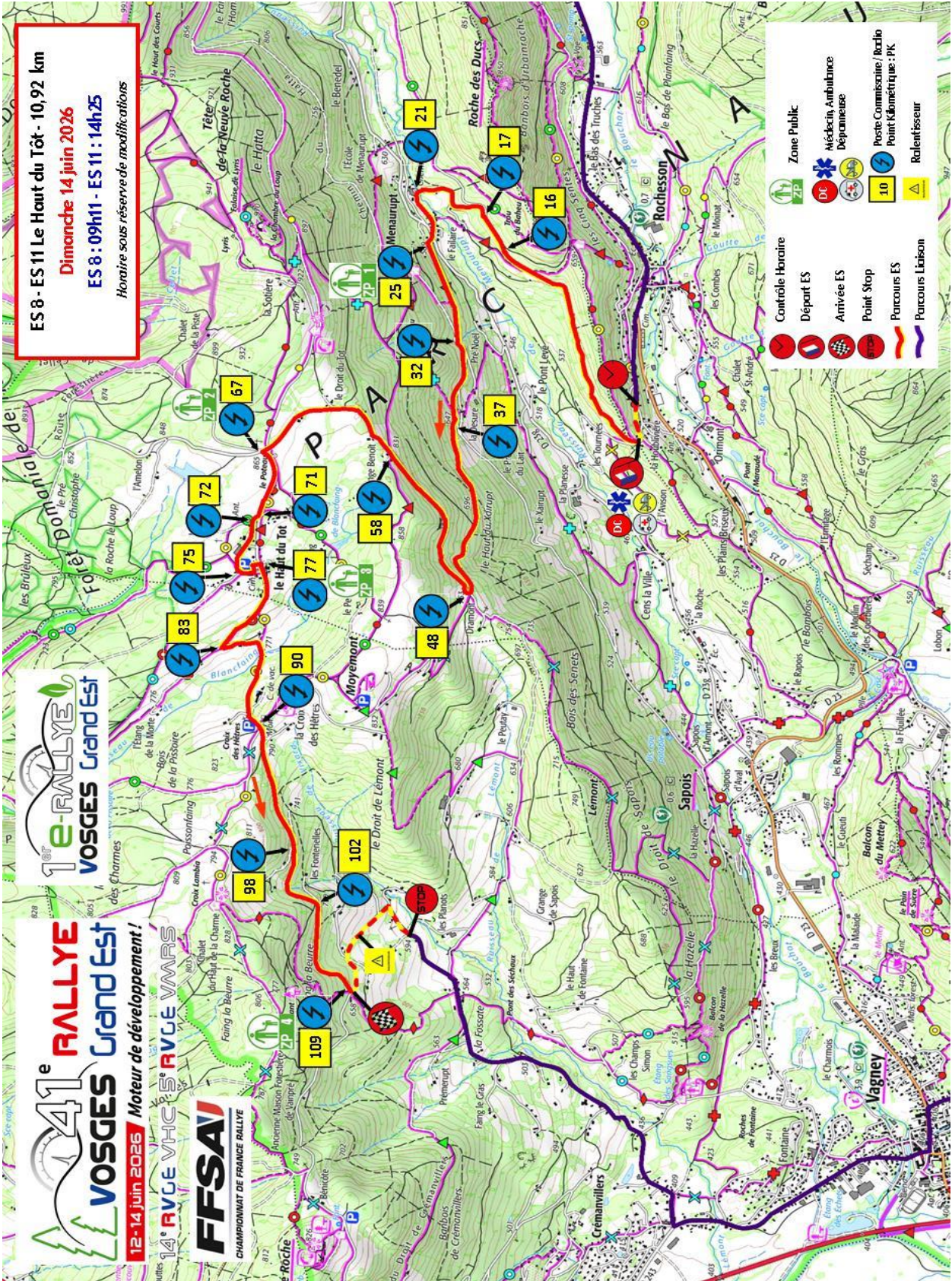
1ère VHC à :

de 07h15 à 19h30

12h24

144

ES 8 - ES 11 Le Haut du Tôt - 10,92 km
Dimanche 14 juin 2026
ES 8 : 09h11 - ES 11 : 14h25
Horaire sous réserve de modifications



10^e RALLYE
VOSGES Grand Est

41^e RALLYE
VOSGES Grand Est

12-14 juin 2026 Moteur de développement !

14^e RVCÉ VHC B RVCÉ VMRS

FFSAI
 CHAMPIONNAT DE FRANCE RALLYE

- | | |
|--|---|
| | Zone Public |
| | Médecin, Ambulance
Dépannage |
| | Contrôle Horaire |
| | Départ ES / Arrivée ES |
| | Point Stop |
| | Parcours ES |
| | Parcours Liaison |
| | Poste Commissaire / Radio
Point d'Information - PK |
| | Ralentisseur |

14e RVGE VHC - 5e RVGE VMRS

CH	8	Avant ES 8 "Le Haut du TôT"	SECTION 3	DISTANCE 19,55 km	PAGE 145
CH	9	Avant ES 9 "Les Trois Cols"			
EPREUVE SPECIALE			VITESSE MOYENNE 33,89 km/h	TEMPS IMPARTI 00h35min	
ES N°	8	"Le Haut du TôT"	10,92 km		

DISTANCE		DIRECTIONS	INFORMATIONS	DISTANCE DEGRESSIVE
TOTALE	PARTIELLE			
0,00	0,00	<p>1</p>	<p>DEPART "LE HAUT DU TÔT" ES 8</p> <p>Avant la route à gauche</p> <p> N 48°1'22.5" E 6°46'24.3"</p>	<p>10,92</p> <p>19,55</p>
1,70	1,70	<p>2</p>	<p>CHEMIN du TREIX</p>	<p>9,22</p> <p>17,85</p>
1,94	0,24	<p>3</p>	<p>CHEMIN du FAILLAIRE</p>	<p>8,98</p> <p>17,61</p>
2,52	0,58	<p>4</p>	<p>C10</p> <p> 5 Le Haut du TôT</p>	<p>8,40</p> <p>17,03</p>
3,19	0,67	<p>5</p>	<p>S.I. et SRP</p>	<p>7,73</p> <p>16,36</p>

Assistance interdite sur l'ensemble du parcours

14e RVGE VHC - 5e RVGE VMRS

CH	8	Avant ES 8 "Le Haut du TôT"	SECTION 3	DISTANCE 19,55 km	PAGE 146
CH	9	Avant ES 9 "Les Trois Cols"			
EPREUVE SPECIALE			VITESSE MOYENNE 33,89 km/h	TEMPS IMPARTI 00h35min	
ES N°	8	"Le Haut du TôT"	10,92 km		

DISTANCE		DIRECTIONS	INFORMATIONS	DISTANCE DEGRESSIVE
TOTALE	PARTIELLE			
3,69	0,50			7,23 15,86
4,77	1,08		S.l. et SRP	6,15 14,78
6,74	1,97			4,18 12,81
6,98	0,24		SRP	3,94 12,57
7,14	0,16		<p>Après la 2^e maison à gauche</p>	3,78 12,41

Assistance interdite sur l'ensemble du parcours

14e RVGE VHC - 5e RVGE VMRS

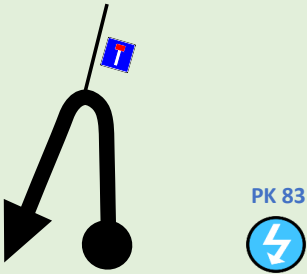

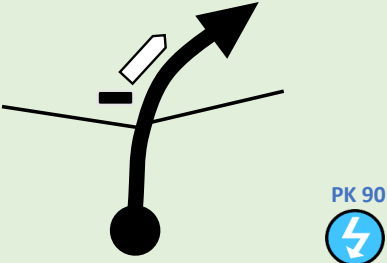
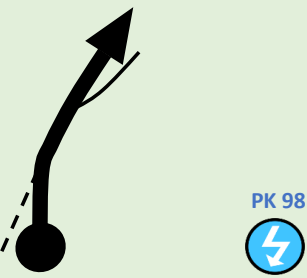
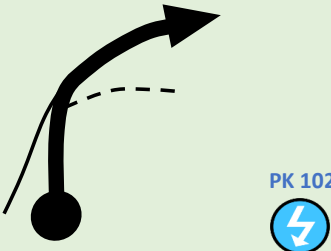
CH	8	Avant ES 8 "Le Haut du Tô't"	SECTION 3	DISTANCE 19,55 km	PAGE 147
CH	9	Avant ES 9 "Les Trois Cols"			
EPREUVE SPECIALE			VITESSE MOYENNE 33,89 km/h	TEMPS IMPARTI 00h35min	
ES N°	8	"Le Haut du Tô't"	10,92 km		

DISTANCE		DIRECTIONS	INFORMATIONS	DISTANCE DEGRESSIVE
TOTALE	PARTIELLE			
7,21	0,07			3,71 12,34
7,54	0,33			3,38 12,01
7,62	0,08		S.I.	3,30 11,93
7,67	0,05		S.I.	3,25 11,88
7,78	0,11			3,14 11,77

Assistance interdite sur l'ensemble du parcours

14e RVGE VHC - 5e RVGE VMRS

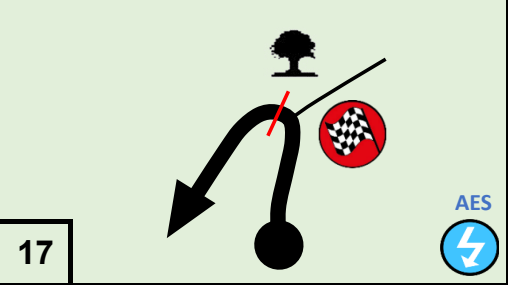

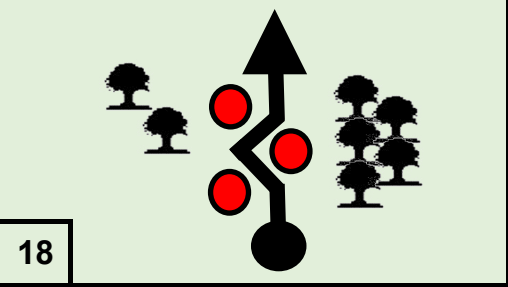
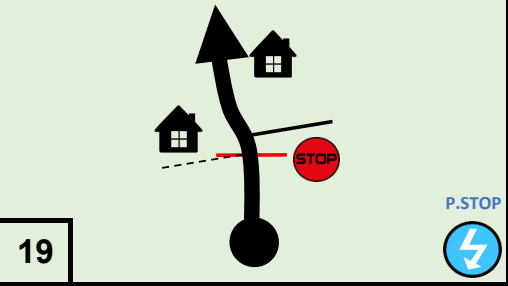

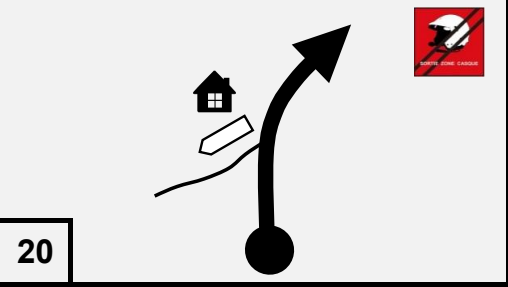
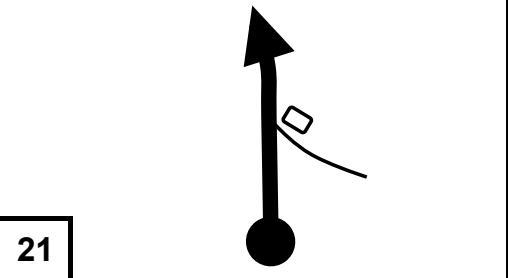
CH	8	Avant ES 8 "Le Haut du Tô't"	SECTION 3	DISTANCE 19,55 km	PAGE 148
CH	9	Avant ES 9 "Les Trois Col's"			
EPREUVE SPECIALE			VITESSE MOYENNE 33,89 km/h	TEMPS IMPARTI 00h35min	
ES N°	8	"Le Haut du Tô't"	10,92 km		

DISTANCE		DIRECTIONS	INFORMATIONS	DISTANCE DEGRESSIVE
TOTALE	PARTIELLE			2,61
8,31	0,53	<div style="border: 1px solid black; padding: 2px; display: inline-block;">13</div> 	S.I. et SRP	11,24
8,96	0,65		S.I. et SRP	10,59
9,04	0,08	<div style="border: 1px solid black; padding: 2px; display: inline-block;">14</div> 	<div style="border: 1px solid black; padding: 5px; margin-bottom: 5px;"> La Croix des Hêtres <i>C^{ne} de VAGNEY</i> <i>Altitude 820m</i> </div> <div style="border: 1px solid black; padding: 5px; display: inline-block;"> VAGNEY 6 </div>	10,51
9,77	0,73	<div style="border: 1px solid black; padding: 2px; display: inline-block;">15</div> 	S.I. et SRP	9,78
10,24	0,47	<div style="border: 1px solid black; padding: 2px; display: inline-block;">16</div> 	S.I. et SRP	9,31

Assistance interdite sur l'ensemble du parcours

14e RVGE VHC - 5e RVGE VMRS

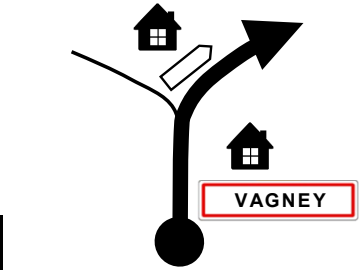




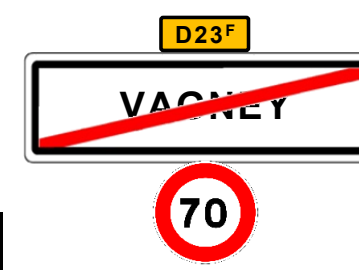
CH	8	Avant ES 8 "Le Haut du Tô't"	SECTION 3	DISTANCE 19,55 km	PAGE 149
CH	9	Avant ES 9 "Les Trois Cols"			
EPREUVE SPECIALE			VITESSE MOYENNE 33,89 km/h	TEMPS IMPARTI 00h35min	
ES N°	8	"Le Haut du Tô't"	10,92 km		

DISTANCE		DIRECTIONS	INFORMATIONS	DISTANCE DEGRESSIVE
TOTALE	PARTIELLE			
10,92	0,68		<p>ARRIVEE "LE HAUT DU TÔ'T" ES 8</p> <p>Au croisement</p> <div style="border: 1px solid black; padding: 2px;">  N 48°2'13.5" E 6°43'46.2" </div>	0,00 8,63
11,23	0,31		<p>!!!</p> <p>RALENTISSEUR</p>	8,32
11,73	0,50		<p>POINT STOP "LE HAUT DU TÔ'T" ES 8</p> <p>Au chemin à gauche</p> <div style="border: 1px solid black; padding: 2px;">  N 48°2'3.7" E 6°44'3.2" </div>	7,82
12,09	0,36		<p>Sortie Zone Casque</p> <p>Lémont</p>	7,46
12,75	0,66		<p>Route de LA BLANCHE PIERRE</p>	6,80

Assistance interdite sur l'ensemble du parcours

14e RVGE VHC - 5e RVGE VMRS

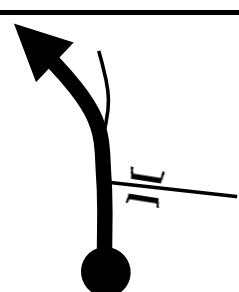








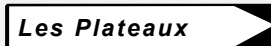


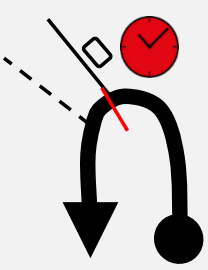


CH	8	Avant ES 8 "Le Haut du Tô't"	SECTION 3	DISTANCE 19,55 km	PAGE 150
CH	9	Avant ES 9 "Les Trois Cols"			
EPREUVE SPECIALE			VITESSE MOYENNE 33,89 km/h	TEMPS IMPARTI 00h35min	
ES N°					

DISTANCE		DIRECTIONS	INFORMATIONS	DISTANCE DEGRESSIVE
TOTALE	PARTIELLE			
13,71	0,96	 <p style="text-align: center;">22</p>	<p style="text-align: center;">VAGNEY - CENTRE</p> <p style="text-align: center;">AUTRES DIRECTIONS</p>	5,84
14,34	0,63	 <p style="text-align: center;">23</p>	<p style="text-align: center;">D243</p> <p style="text-align: center;">2 VAGNEY 16 CORNIMONT</p>	5,21
15,91	1,57	 <p style="text-align: center;">24</p>	<p style="text-align: center;">D23</p> <p style="text-align: center;">ROCHESSON 6</p> <p style="text-align: center;">GÉRARDMER 17</p> <p style="text-align: center;">SAPOIS 2 GERBAMONT 3</p>	3,64
16,21	0,30	 <p style="text-align: center;">25</p>	<p style="text-align: center;">D23^F</p> <p style="text-align: center;">GERBAMONT 3</p> <p style="text-align: center;"> Saut du Bouchot 4</p>	3,34
16,77	0,56	 <p style="text-align: center;">26</p>	<p style="text-align: center;">SRP D23^F</p>	2,78

Assistance interdite sur l'ensemble du parcours

14e RVGE VHC - 5e RVGE VMRS

CH	8	Avant ES 8 "Le Haut du Tô't"	SECTION 3	DISTANCE 19,55 km	PAGE 151
CH	9	Avant ES 9 "Les Trois Cols"			
EPREUVE SPECIALE			VITESSE MOYENNE 33,89 km/h	TEMPS IMPARTI 00h35min	
ES N°					

DISTANCE		DIRECTIONS	INFORMATIONS	DISTANCE DEGRESSIVE
TOTALE	PARTIELLE			
17,89	1,12	 27	SRP D23 ^F	1,66
18,55	0,66	 28	 1 GERBAMONT 	1,00
19,02	0,47	 29	 GERBAMONT  GERBAMONT -Mairie	0,53
19,47	0,45		   	0,08
19,55	0,08	 30	 CONTRÔLE HORAIRE CH 9 A la route à droite "IMPASSE DE L'ENVERS"  N 48°0'9.9" E 6°45'1.9" 0,06 km avant Départ ES9 "Les Trois Cols"	0,00

Assistance interdite sur l'ensemble du parcours

14e RVGE VHC - 5e RVGE VMRS

EPREUVE SPECIALE

SECTION

3

PAGE

152

ES N°

9

"Les Trois Cols"

14,24 km

1ère VHC à
13h02

C.H. 9

N 48°0'9.9"
E 6°45'1.9"



DEPART

N 48°0'10.9"
E 6°45'4.6"



ARRIVEE

N 47°59'9.4"
E 6°47'59.7"



POINT STOP

N 47°59'16.9"
E 6°47'51.3"



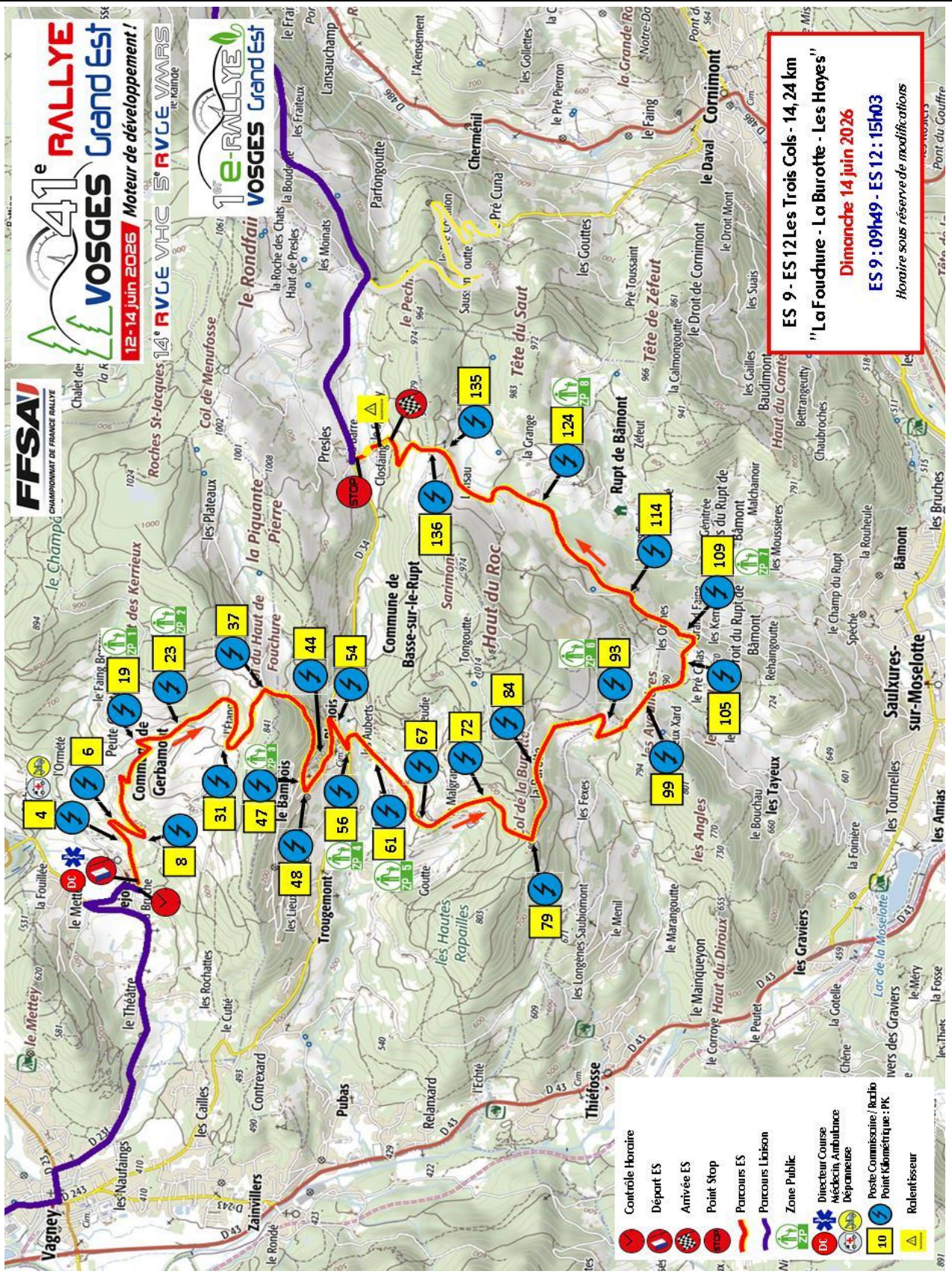
Fermeture de la route à :

1ère VHC à :

de 08h00 à 20h00

13h02

153



14e RVGE VHC - 5e RVGE VMRS

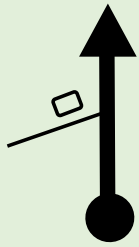



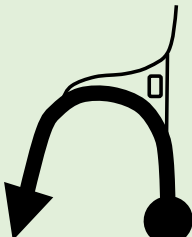



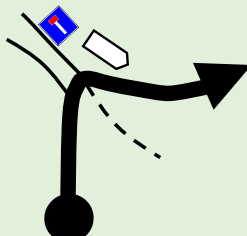



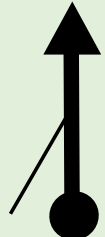





CH	9	Avant ES 9 "Les Trois Cols"	SECTION 3	DISTANCE 34,63 km	PAGE 154
CH	9A	Entrée repositionnement - Gérardmer			
EPREUVE SPECIALE			VITESSE MOYENNE 46,17 km/h	TEMPS IMPARTI 00h45min	
ES N°	9	"Les Trois Cols"	14,24 km		

DISTANCE		DIRECTIONS	INFORMATIONS	DISTANCE DEGRESSIVE
TOTALE	PARTIELLE			
0,00	0,00	<p>1</p>	<p>DEPART "LES TROIS COLS" ES 9</p> <p>A la place devant les hangars à droite</p> <p>N 48°0'10.9" E 6°45'4.6"</p>	14,24 34,63
0,38	0,38	<p>2</p>	<p>ROUTE des CHARRIÈRES</p>	13,86 34,25
0,56	0,18	<p>3</p>	<p>N 1185 ></p>	13,68 34,07
0,84	0,28	<p>4</p>	<p>ferme Etienne ferme Les Plateaux</p> <p>ROUTE des PLATEAUX</p>	13,40 33,79
1,87	1,03	<p>5</p>	<p>Les Plateaux</p> <p>ferme Etienne ferme Les Plateaux</p>	12,37 32,76

Assistance interdite sur l'ensemble du parcours

14e RVGE VHC - 5e RVGE VMRS

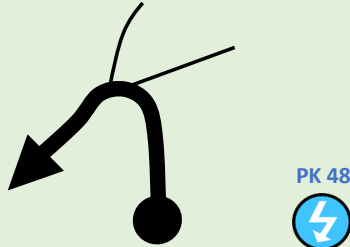

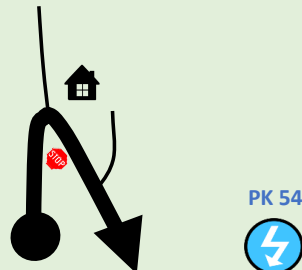



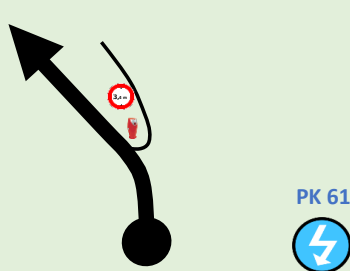

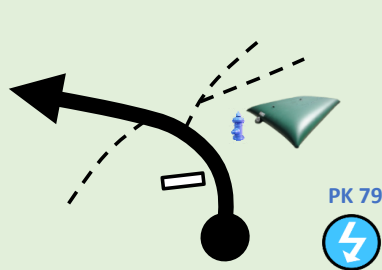

CH	9	Avant ES 9 "Les Trois Cols"	SECTION 3	DISTANCE 34,63 km	PAGE 155
CH	9A	Entrée repositionnement - Gérardmer			
EPREUVE SPECIALE			VITESSE MOYENNE 46,17 km/h	TEMPS IMPARTI 00h45min	
ES N°	9	"Les Trois Cols"	14,24 km		

DISTANCE		DIRECTIONS	INFORMATIONS	DISTANCE DEGRESSIVE
TOTALE	PARTIELLE			
2,26	0,39	 PK 23 	 	11,98 32,37
3,08	0,82	 PK 31 	 	11,16 31,55
3,71	0,63	 PK 37 	 	10,53 30,92
3,89	0,18	 PK 43 	 S.I. et SRP	10,35 30,74
4,68	0,79	 PK 47 	 S.I. et SRP	9,56 29,95

Assistance interdite sur l'ensemble du parcours

14e RVGE VHC - 5e RVGE VMRS

CH	9	Avant ES 9 "Les Trois Cols"	SECTION 3	DISTANCE 34,63 km	PAGE 156
CH	9A	Entrée repositionnement - Gérardmer			
EPREUVE SPECIALE			VITESSE MOYENNE 46,17 km/h	TEMPS IMPARTI 00h45min	
ES N°	9	"Les Trois Cols"	14,24 km		

DISTANCE		DIRECTIONS	INFORMATIONS	DISTANCE DEGRESSIVE
TOTALE	PARTIELLE			
4,76	0,08	 11	 S.I. et SRP	9,48 29,87
5,39	0,63	 12	 S.I. et SRP	8,85 29,24
5,63	0,24	 13	 <div style="border: 1px solid black; padding: 2px; display: inline-block; margin-top: 5px;"> <i>La Burotte</i> </div> <div style="border: 1px solid black; padding: 2px; display: inline-block; margin-top: 5px;"> <i>La Burotte</i> <i>étang du Moulin</i> </div>	8,61 29,00
6,11	0,48	 14	 S.I. et SRP	8,13 28,52
7,88	1,77	 15	 <div style="border: 1px solid black; padding: 2px; display: inline-block; margin-top: 5px;"> <i>La Burotte</i> </div>	6,36 26,75

Assistance interdite sur l'ensemble du parcours

14e RVGE VHC - 5e RVGE VMRS

CH	9	Avant ES 9 "Les Trois Cols"	SECTION 3	DISTANCE 34,63 km	PAGE 157
CH	9A	Entrée repositionnement - Gérardmer			
EPREUVE SPECIALE			VITESSE MOYENNE 46,17 km/h	TEMPS IMPARTI 00h45min	
ES N°	9	"Les Trois Cols"	14,24 km		

DISTANCE		DIRECTIONS	INFORMATIONS	DISTANCE DEGRESSIVE
TOTALE	PARTIELLE			
9,30	1,42	 PK 93	 GÎTE VAUX-FONTAINE	4,94 25,33
9,42	0,12	 16	 THIEFFOSSE 5 	4,82 25,21
9,87	0,45	 PK 99	 Ecole des Tayeux Gîte familial SAULXURES SUR MOSELOTTE CENTRE	4,37 24,76
10,50	0,63	 PK 105	 S.I. et SRP	3,74 24,13
10,88	0,38	 PK 109	 GAEC LAURENT - FRITZ FERME GERMAIN 	3,36 23,75

Assistance interdite sur l'ensemble du parcours

14e RVGE VHC - 5e RVGE VMRS

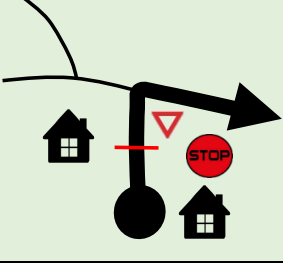

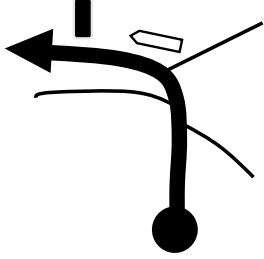




CH	9	Avant ES 9 "Les Trois Cols"	SECTION 3	DISTANCE 34,63 km	PAGE 158
CH	9A	Entrée repositionnement - Gérardmer			
EPREUVE SPECIALE			VITESSE MOYENNE 46,17 km/h	TEMPS IMPARTI 00h45min	
ES N°	9	"Les Trois Cols"	14,24 km		

DISTANCE		DIRECTIONS	INFORMATIONS	DISTANCE DEGRESSIVE
TOTALE	PARTIELLE			
12,38	1,50	 PK 124 20	 ROUTE DE LANSAU 	1,86 22,25
13,50	1,12	 PK 135 21	 S.l. et SRP	0,74 21,13
13,60	0,10	 PK 136 22	 	0,64 21,03
14,24	0,64	 PK 142 23	 ARRIVEE "LES TROIS COLS" ES 9 N 47°59'16.9" E 6°47'51.3"	0,00 20,39
14,36	0,12	 24	 RALENTISSEUR	20,27

Assistance interdite sur l'ensemble du parcours

14e RVGE VHC - 5e RVGE VMRS






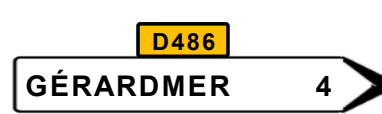

CH	9	Avant ES 9 "Les Trois Cols"		SECTION 3	DISTANCE 34,63 km	PAGE 159
CH	9A	Entrée repositionnement - Gérardmer				
EPREUVE SPECIALE				VITESSE MOYENNE 46,17 km/h	TEMPS IMPARTI 00h45min	
ES N°	9	"Les Trois Cols"	14,24 km			

DISTANCE		DIRECTIONS	INFORMATIONS	DISTANCE DEGRESSIVE
TOTALE	PARTIELLE			
14,60	0,24	 <p>25</p>	 <p>POINT STOP "LES TROIS COLS" ES 9</p> <p>A la dernière maison à gauche</p> <p>N 47°59'16.9" E 6°47'51.3"</p> <p>FIN DE ZONE A VITESSE LIMITEE</p>	20,03
16,22	1,62	 <p>26</p>	 <p>D34</p> <p>6 LA BRESSE</p> <p>Haut de Parfongoutte C°e de CORNIMONT</p>	18,41
18,43	2,21	 <p>27</p>	SRP D34	16,20
19,98	1,55	 <p>28</p>	SRP D34	14,65
21,01	1,03	 <p>29</p>	SRP D34	13,62

Assistance interdite sur l'ensemble du parcours

14e RVGE VHC - 5e RVGE VMRS

CH	9	Avant ES 9 "Les Trois Cols"	SECTION 3	DISTANCE 34,63 km	PAGE 160
CH	9A	Entrée repositionnement - Gérardmer			
EPREUVE SPECIALE			VITESSE MOYENNE 46,17 km/h	TEMPS IMPARTI 00h45min	
ES N°					

DISTANCE		DIRECTIONS	INFORMATIONS	DISTANCE DEGRESSIVE
TOTALE	PARTIELLE			
21,38	0,37	 30		13,25
21,83	0,45	 31	SRP D486	12,80
26,13	4,30	 32	SRP D486	8,50
29,44	3,31	 33		5,19
32,37	2,93	 34	SRP D486	2,26

Assistance interdite sur l'ensemble du parcours

14e RVGE VHC - 5e RVGE VMRS

CH	9	Avant ES 9 "Les Trois Cols"	SECTION 3	DISTANCE 34,63 km	PAGE 161
CH	9A	Entrée repositionnement - Gérardmer			
EPREUVE SPECIALE			VITESSE MOYENNE 46,17 km/h	TEMPS IMPARTI 00h45min	
ES N°					

DISTANCE		DIRECTIONS	INFORMATIONS	DISTANCE DEGRESSIVE
TOTALE	PARTIELLE			
33,16	0,79			1,47
33,40	0,24			1,23
33,61	0,21			1,02
33,84	0,23			0,79
34,07	0,23		S.I.	0,56

Assistance interdite sur l'ensemble du parcours

14e RVGE VHC - 5e RVGE VMRS

CH	9	Avant ES 9 "Les Trois Cols"	SECTION 3	DISTANCE 34,63 km	PAGE 162
CH	9A	Entrée repositionnement - Gérardmer			
EPREUVE SPECIALE			VITESSE MOYENNE 46,17 km/h	TEMPS IMPARTI 00h45min	
ES N°					

DISTANCE		DIRECTIONS	INFORMATIONS	DISTANCE DEGRESSIVE
TOTALE	PARTIELLE			
34,24	0,17	<p>40</p>	<p>Maison de la Culture et des Loisirs</p> <p>Gymnase Didier</p> <p>RUE DU LEVANT</p>	0,39
34,48	0,24		<p>Maison de la Culture et des Loisirs</p>	0,15
34,62	0,14		S.I.	0,01
34,63	0,01	<p>41</p>	<p>CONTRÔLE HORAIRE CH 9A</p> <p>Entrée Parc de Repositionnement</p> <p>Pointage en avance autorisé</p>	0,00

14e RVGE VHC - 5e RVGE VMRS

CH	9	Avant ES 9 "Les Trois Cols"	SECTION 3	DISTANCE 34,63 km	PAGE 163
CH	9A	Entrée repositionnement - Gérardmer			
EPREUVE SPECIALE			VITESSE MOYENNE 46,17 km/h	TEMPS IMPARTI 00h45min	
ES N°					

SECTION 3 | CH 9A

00:15 minimum

C.H.9A Entrée Repositionnement

 N 48°04'17.2" E 6°52'50.9"



14e RVGE VHC - 5e RVGE VMRS

CH	9A	Entrée Repositionnement Gérardmer	SECTION	DISTANCE	PAGE 164
CH		Remise des Prix	3	1,32 km	
EPREUVE SPECIALE			VITESSE MOYENNE	TEMPS IMPARTI	
ES N°			-	-	

DISTANCE		DIRECTIONS	INFORMATIONS	DISTANCE DEGRESSIVE
TOTALE	PARTIELLE			
0,00	0,00	<p style="text-align: center;">1</p>	Sortie Parc de Repositionnement et S.I.	1,32
0,25	0,25	<p style="text-align: center;">2</p>		1,07
0,49	0,24	<p style="text-align: center;">3</p>	S.I.	0,83
0,71	0,22	<p style="text-align: center;">4</p>		0,61
0,89	0,18	<p style="text-align: center;">5</p>		0,43

14e RVGE VHC - 5e RVGE VMRS

CH	9A	Entrée Repositionnement Gérardmer	SECTION 3	DISTANCE 1,32 km	PAGE 165
CH		Remise des Prix			
EPREUVE SPECIALE			VITESSE MOYENNE -	TEMPS IMPARTI -	
ES N°					

DISTANCE		DIRECTIONS	INFORMATIONS	DISTANCE DEGRESSIVE
TOTALE	PARTIELLE			
1,00	0,11			0,32
1,13	0,13		S.I.	0,19
1,19	0,06		S.I.	0,13
1,27	0,08		S.I.	0,05
1,32	0,05		Remise des Prix	0,00

6

Déviations

Index des itinéraires de déviation

Etape 1 - Samedi 13 juin 2026

PAYS D'ORMONT

Depuis le départ de l'ES 1/4 "Pays d'Ormont" vers le départ de l'ES 2/5
"Moyenmoutier" :
pages D1-D2-D3-D4

Depuis le PK 52 de l'ES 1/4 "Pays d'Ormont" vers le départ de l'ES 2/5
"Moyenmoutier" :
pages D5-D6

Depuis le PK 99 de l'ES 1/4 "Pays d'Ormont" vers le départ de l'ES 2/5
"Moyenmoutier" :
pages D7-D8

Depuis le PK 141 de l'ES 1/4 "Pays d'Ormont" vers le départ de l'ES 2/5
"Moyenmoutier" :
pages D9

MOYENMOUTIER

Depuis le départ de l'ES 2/5 "Moyenmoutier" vers le départ de l'ES 3/6
"Corcieux" :
pages D10-D11

Depuis le PK 77 de l'ES 2/5 "Moyenmoutier" vers le départ de l'ES 3/6
"Corcieux" :
pages D12-D13

CORCIEUX

Depuis le départ de l'ES 3/6 "Corcieux" vers le CH 3A / CH 6A:
pages D14-D15-D16

Depuis le PK 42 de l'ES 3/6 "Corcieux" vers le CH 3A / CH 6A:
pages D17

Depuis le PK 128 de l'ES 3/6 "Corcieux" vers le CH 3A / CH 6A:
pages D18

14e RVGE VHC - 5e RVGE VMRS

Déviation 1 ES 1 Pays d'Ormont

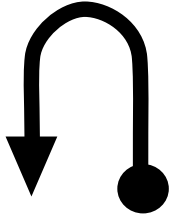




PAGE

SECTION 1 **DES 1** à **CH 2** DISTANCE TOTALE 22,96 km

Déviation 1 ES 4 Pays d'Ormont

D1

SECTION 2 **DES 4** à **CH 5** DISTANCE TOTALE 22,96 km

DISTANCE		DIRECTIONS	INFORMATIONS	DISTANCE DEGRESSIVE
TOTALE	PARTIELLE			
0,00	0,00	 1	Demi-tour sur ligne de départ : DES 1 DES 4	22,96
0,64	0,64	 2	SRP D49	22,32
2,41	1,77	 3	SRP D49	20,55
3,56	1,15	 4	SRP D49	19,40
4,08	0,52	 5	SRP D49	18,88

Assistance interdite sur l'ensemble du parcours

14e RVGE VHC - 5e RVGE VMRS

Déviation 1 ES 1 Pays d'Ormont

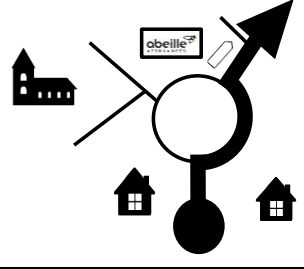
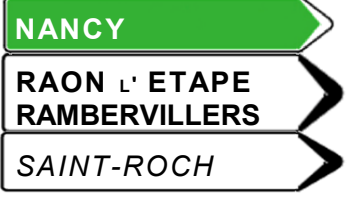

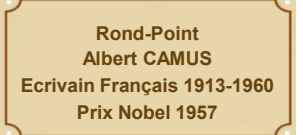
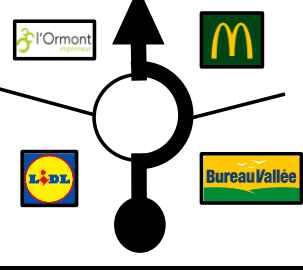
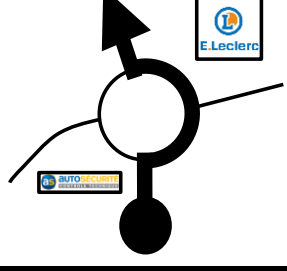

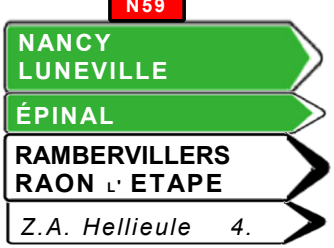
SECTION	1	DES 1 à CH 2	DISTANCE TOTALE	22,96 km
---------	---	--------------	-----------------	----------

PAGE

Déviation 1 ES 4 Pays d'Ormont

SECTION	2	DES 4 à CH 5	DISTANCE TOTALE	22,96 km
---------	---	--------------	-----------------	----------

D2

DISTANCE		DIRECTIONS	INFORMATIONS	DISTANCE DEGRESSIVE
TOTALE	PARTIELLE			
5,43	1,35	 6		17,53
6,01	0,58	 7	 et SRP	16,95
6,30	0,29	 8	S.I.	16,66
6,61	0,31	 9	S.I.	16,35
6,82	0,21	 10		16,14

Assistance interdite sur l'ensemble du parcours

14e RVGE VHC - 5e RVGE VMRS

Déviation 1 ES 1 Pays d'Ormont

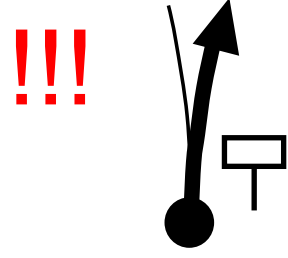




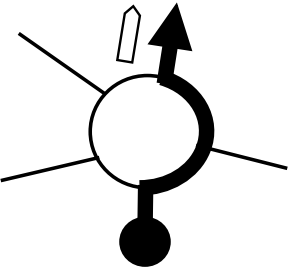
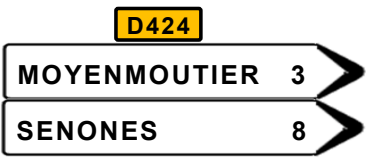

PAGE

SECTION 1 DES 1 à CH 2 DISTANCE TOTALE 22,96 km

Déviation 1 ES 4 Pays d'Ormont

D3

SECTION 2 DES 4 à CH 5 DISTANCE TOTALE 22,96 km

DISTANCE		DIRECTIONS	INFORMATIONS	DISTANCE DEGRESSIVE
TOTALE	PARTIELLE			
16,85	10,03	 11	 MOYENMOUTIER SENONES	6,11
17,33	0,48			5,63
17,38	0,05		SRP D424	5,58
17,49	0,11	 12		5,47
21,16	3,67	 13	SRP D424	1,80

14e RVGE VHC - 5e RVGE VMRS				
Déviation 1 ES 1 Pays d'Ormont				PAGE
SECTION	1	DES 1	à CH 2	
Déviation 1 ES 4 Pays d'Ormont				D4
SECTION	2	DES 4	à CH 5	

DISTANCE		DIRECTIONS	INFORMATIONS	DISTANCE DEGRESSIVE
TOTALE	PARTIELLE			
22,58	1,42		<p>ATTENTION RADAR</p> <p>SRP D424</p>	0,38
22,72	0,14		<p>C8</p> <p>Le Paire 2.5 La Chapelle 2.5</p>	0,24
			<p>puis reprendre</p> <p>Case 37 page 27 Case 37 page 81</p> <p>à 0,06 km</p>	

14e RVGE VHC - 5e RVGE VMRS

Déviation 2 ES 1 Pays d'Ormont


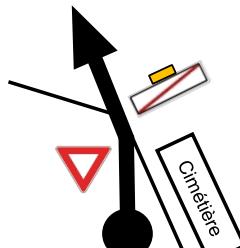
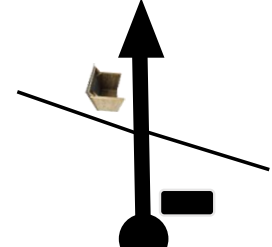

SECTION	1	PK 52 ES 1 à CH 2	DISTANCE TOTALE	12,97 km
---------	---	-------------------	-----------------	----------

PAGE

Déviation 2 ES 4 Pays d'Ormont

SECTION	2	PK 52 ES 4 à CH 5	DISTANCE TOTALE	12,97 km
---------	---	-------------------	-----------------	----------






D5

DISTANCE		DIRECTIONS	INFORMATIONS	DISTANCE DEGRESSIVE
TOTALE	PARTIELLE			
5,16	0,00		<p style="color: red;">Case 10A page 20 Case 10A page 74</p> <p style="color: red;">modifiée</p> <p style="color: red;">!! sortie itinéraire ES !!</p>	7,81
5,26	0,10	<div style="border: 1px solid black; padding: 2px; width: 20px; margin: 0 auto;">1</div> 	<div style="border: 1px solid black; padding: 2px; width: 20px; margin: 0 auto;">D49</div> <div style="border: 1px solid black; padding: 2px; width: 100px; margin: 0 auto; text-align: center;">LAUROIS</div> <p style="text-align: center;">S.I.</p>	7,71
6,38	1,12	<div style="border: 1px solid black; padding: 2px; width: 20px; margin: 0 auto;">2</div> 	<div style="border: 1px solid black; padding: 5px; width: 150px; margin: 0 auto; background-color: black; color: white; text-align: center;"> BAN DE SAPT <i>La Fontenelle</i> </div>	6,59
8,40	2,02	<div style="border: 1px solid black; padding: 5px; width: 200px; margin: 0 auto; background-color: black; color: white; text-align: center;"> Le Palon <i>C^{ne} de BAN DE SAPT</i> </div>	SRP D49	4,57
8,48	0,08	<div style="border: 1px solid black; padding: 2px; width: 20px; margin: 0 auto;">3</div> 	<div style="border: 1px solid black; padding: 2px; width: 20px; margin: 0 auto;">D49</div> <div style="border: 1px solid black; padding: 2px; width: 100px; margin: 0 auto; text-align: center;"> SENONES 5 </div>	4,49

Assistance interdite sur l'ensemble du parcours

14e RVGE VHC - 5e RVGE VMRS

Déviation 2 ES 1 Pays d'Ormont				PAGE D6
SECTION	1	PK 52 ES 1 à CH 2	DISTANCE TOTALE 12,97 km	
Déviation 2 ES 4 Pays d'Ormont				
SECTION	2	PK 52 ES 4 à CH 5	DISTANCE TOTALE 12,97 km	

DISTANCE		DIRECTIONS	INFORMATIONS	DISTANCE DEGRESSIVE
TOTALE	PARTIELLE			
9,85	1,37	  <div style="border: 1px solid black; padding: 2px; display: inline-block;">4</div>	SRP D49	3,12
10,26	0,41	  <div style="border: 1px solid black; padding: 2px; display: inline-block;">5</div>		2,71
			puis reprendre Case 35 page 26 Case 35 page 80 à 0,33 km	

14e RVGE VHC - 5e RVGE VMRS

Déviation 3 ES 1 Pays d'Ormont


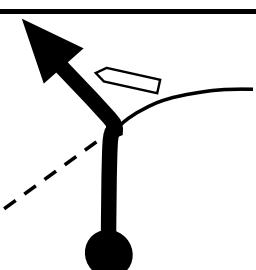
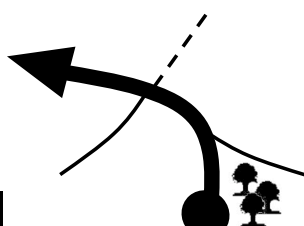
SECTION	1	PK 99 ES 1 à PK 154 ES 1	DISTANCE TOTALE	18,92 km
---------	---	--------------------------	-----------------	----------

PAGE

Déviation 3 ES 4 Pays d'Ormont

SECTION	2	PK 99 ES 4 à PK 154 ES 4	DISTANCE TOTALE	18,92 km
---------	---	--------------------------	-----------------	----------

D7

DISTANCE		DIRECTIONS	INFORMATIONS	DISTANCE DEGRESSIVE
TOTALE	PARTIELLE			
9,94	0,00		<p style="color: red;">Case 22A page 23 Case 22A page 77</p> <p style="color: red;">modifiée</p> <p style="color: red;">!! sortie itinéraire ES !!</p>	8,98
9,99	0,05	<div style="text-align: center;"> D45^B CHÂTAS </div>	SRP D45 ^B	8,93
10,73	0,74	<div style="text-align: center;"> 1  </div>	<div style="text-align: center;"> C 1 1,5 Ortomont </div>	8,19
11,65	0,92	<div style="text-align: center;"> 2  </div>	S.I. et SRP	7,27
12,06	0,41	<div style="text-align: center;"> 3 <div style="border: 2px solid red; padding: 5px; text-align: center;"> D45^B ORTOMONT <i>C^{ne} de MENIL de SENONES</i> </div> 45 </div>		

14e RVGE VHC - 5e RVGE VMRS

Déviation 3 ES 1 Pays d'Ormont				PAGE D8
SECTION	1	PK 99 ES 1 à PK 154 ES 1	DISTANCE TOTALE 18,92 km	
Déviation 3 ES 4 Pays d'Ormont				
SECTION	2	PK 99 ES 4 à PK 154 ES 4	DISTANCE TOTALE 18,92 km	

DISTANCE		DIRECTIONS	INFORMATIONS	DISTANCE DEGRESSIVE
TOTALE	PARTIELLE			
12,18	0,12	<div style="text-align: center;"> <p>5</p> </div>	S.l. et SRP	6,74
13,02	0,84	<div style="text-align: center;"> <p>6</p> </div>	<p>Case 27 page 25 Case 27 page 79</p> <p>!! reprise itinéraire ES !!</p>	5,90

14e RVGE VHC - 5e RVGE VMRS

Déviation 4 ES 1 Pays d'Ormont

PAGE

SECTION 1 PK 141^{ES}₁ à CH 2 DISTANCE TOTALE 20,39 km

Déviation 4 ES 4 Pays d'Ormont

D9

SECTION 2 PK 141^{ES}₄ à CH 5 DISTANCE TOTALE 20,39 km

DISTANCE		DIRECTIONS	INFORMATIONS	DISTANCE DEGRESSIVE
TOTALE	PARTIELLE			
14,11	0,00	<div style="text-align: center;"> </div>	<p>Case 25C page 24 Case 25C page 78</p> <p align="center">modifiée</p> <p align="center">!! sortie itinéraire ES !!</p>	6,28
14,41	0,30	<div style="text-align: center;"> </div>	S.I.	5,98
14,42	0,01	<div style="text-align: center;"> <p>D45^B</p> </div>	SRP D45 ^B	5,97
16,52	2,10	<div style="text-align: center;"> <p>D45^B</p> </div>	SRP D45 ^B	3,87
17,32	0,80	<div style="text-align: center;"> </div>	<p align="center">S.I.</p> <p align="center">puis reprendre</p> <p align="center">Case 34 page 26 Case 34 page 80</p> <p align="center">à 0,36 km</p>	3,07

Assistance interdite sur l'ensemble du parcours

14e RVGE VHC - 5e RVGE VMRS

Déviation 1 ES 2 Moyenmoutier

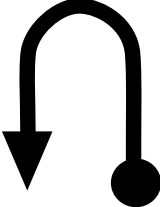
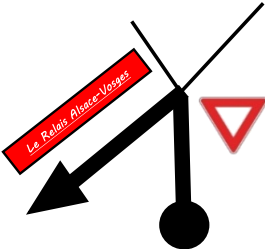
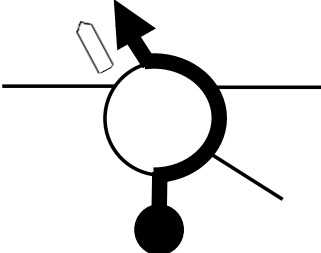
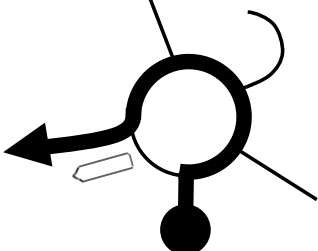
PAGE

SECTION 1 DES 2 à CH 3 DISTANCE TOTALE 38,21 km

Déviation 1 ES 5 Moyenmoutier


D10

SECTION 2 DES 5 à CH 6 DISTANCE TOTALE 38,21 km

DISTANCE		DIRECTIONS	INFORMATIONS	DISTANCE DEGRESSIVE
TOTALE	PARTIELLE			
0,00	0,00	 1	Demi-tour sur ligne de départ : DES 2 DES 5	38,21
0,50	0,50	 2	S.l. et SRP	37,71
2,14	1,64	D424 MOYENMOUTIER 3	SRP D424	36,07
5,82	3,68	 4	D424 SAINT-DIÉ ÉTIVAL -CLAIREFONTAINE RAMBERVILLERS	32,39
6,16	0,34	 5	N59 SAINT-DIÉ DES-VOSGES et SRP N59	32,05

Assistance interdite sur l'ensemble du parcours

14e RVGE VHC - 5e RVGE VMRS				
Déviation 1 ES 2 Moyenmoutier				PAGE D11
SECTION	1	DES 2	à CH 3	
Déviation 1 ES 5 Moyenmoutier				
SECTION	2	DES 5	à CH 6	

DISTANCE		DIRECTIONS	INFORMATIONS	DISTANCE DEGRESSIVE
TOTALE	PARTIELLE			
11,33	5,17	<div style="text-align: center;">  </div>	<p style="text-align: center;">!!! RADAR !!!</p> <p style="text-align: center;">SRP N159</p>	26,88
		6	<p style="text-align: center;">puis reprendre</p> <p style="text-align: center;">Case 20 page 35 Case 20 page 89</p> <p style="text-align: center;">à 5,17 km</p>	

14e RVGE VHC - 5e RVGE VMRS

Déviation 2 ES 2 Moyenmoutier

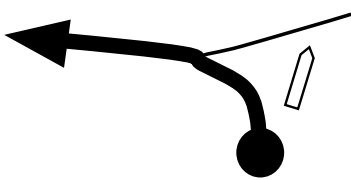

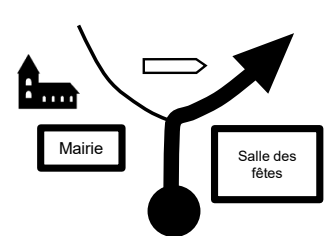



PAGE

SECTION 1 PK77 ES2 à CH 3 DISTANCE TOTALE 40,79 km

Déviation 2 ES 5 Moyenmoutier

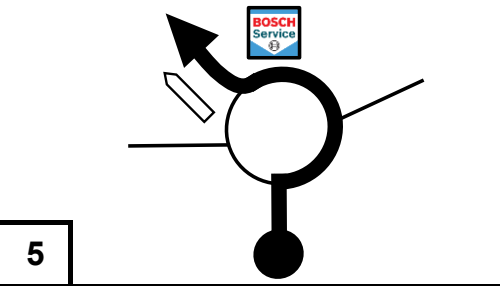
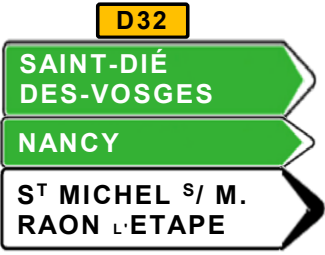
D12

SECTION 2 PK77 ES5 à CH 6 DISTANCE TOTALE 40,79 km

DISTANCE		DIRECTIONS	INFORMATIONS	DISTANCE DEGRESSIVE
TOTALE	PARTIELLE			
7,70	0,00		<p>Case 10 page 32 Case 10 page 86 Modifiée !! sortie itinéraire ES !!</p>	33,13
7,79	0,09	<p align="center"> HURBACHE</p> <p align="center">1</p>	SRP D32	33,04
8,82	1,03	<p></p> <p align="center">2</p>	<p align="center"> LA HOLLANDE 3,5 <i>vers N59</i> 3,5</p>	32,01
9,48	0,66	<p align="center"> HURBACHE</p> <p align="center">3</p>	SRP D32	31,35
12,09	2,61	<p align="center"> LA HOLLANDE <i>Cne de LA VOIVRE</i></p> <p align="center">4</p>	SRP D32	28,74

Assistance interdite sur l'ensemble du parcours

14e RVGE VHC - 5e RVGE VMRS				
Déviation 2 ES 2 Moyenmoutier				PAGE
SECTION	1	PK77 ES2 à CH 3	DISTANCE TOTALE 40,79 km	
Déviation 2 ES 5 Moyenmoutier				D13
SECTION	2	PK77 ES5 à CH 6	DISTANCE TOTALE 40,79 km	

DISTANCE		DIRECTIONS	INFORMATIONS	DISTANCE DEGRESSIVE
TOTALE	PARTIELLE			
12,46	0,37			28,37
		<p>puis reprendre</p> <p>Case 18A page 34 Case 18A page 88</p> <p>à 0,18 km</p>		

14e RVGE VHC - 5e RVGE VMRS

Déviation 1 ES 3 Corcieux

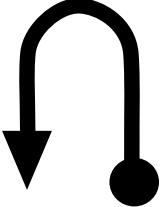





PAGE

SECTION 1 **ES 3** à **CH 3A** DISTANCE TOTALE 25,41 km

Déviation 1 ES 6 Corcieux

SECTION 2 **ES 6** à **CH 6A** DISTANCE TOTALE 25,41 km

D14

DISTANCE		DIRECTIONS	INFORMATIONS	DISTANCE DEGRESSIVE
TOTALE	PARTIELLE			
0,00	0,00	 1	Demi-tour sur ligne de départ : DES 3 DES 6	25,41
0,90	0,90	 2		24,51
1,41	0,51	 3	SRP D81	24,00
2,96	1,55	 4	SRP D81	22,45
3,51	0,55	 5	SRP D81	21,90

Assistance interdite sur l'ensemble du parcours

14e RVGE VHC - 5e RVGE VMRS

Déviation 1 ES 3 Corcieux

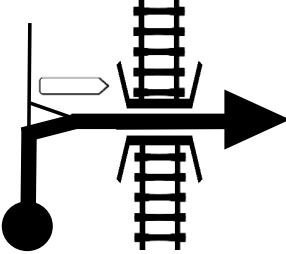
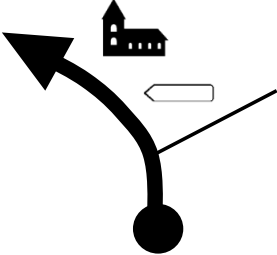
PAGE

SECTION 1 **ES 3** à **CH 3A** DISTANCE TOTALE 25,41 km

Déviation 1 ES 6 Corcieux

SECTION 2 **ES 6** à **CH 6A** DISTANCE TOTALE 25,41 km

D15

DISTANCE		DIRECTIONS	INFORMATIONS	DISTANCE DEGRESSIVE
TOTALE	PARTIELLE			
5,01	1,50		<p align="center">D81</p> <p>LA HOUSSIÈRE - Centre →</p> <p>CORCIEUX 4 →</p>	20,40
5,13	0,12	<p align="center">D81</p> <p align="center">LA HOUSSIÈRE</p> <p align="center">6</p>	SRP D81	20,28
5,40	0,27	 <p align="center">7</p>	<p align="center">D81</p> <p>← 3.5 CORCIEUX</p>	20,01
5,87	0,47	<p align="center">D81</p> <p align="center">LA HOUSSIÈRE</p> <p align="center">8</p>	SRP D81	19,54
8,04	2,17	<p align="center">D81</p> <p align="center">CORCIEUX</p> <p align="center">9</p>	SRP D81	17,37

Assistance interdite sur l'ensemble du parcours

14e RVGE VHC - 5e RVGE VMRS

Déviation 1 ES 3 Corcieux

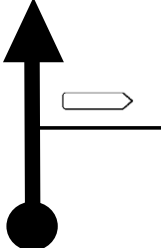




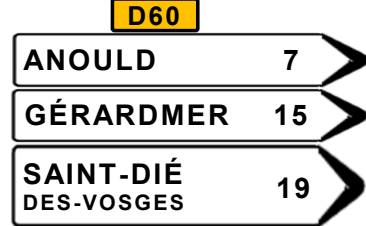
PAGE

SECTION 1	ES 3	à CH 3A	DISTANCE TOTALE	25,41 km
-----------	------	---------	-----------------	----------

Déviation 1 ES 6 Corcieux

D16

SECTION 2	ES 6	à CH 6A	DISTANCE TOTALE	25,41 km
-----------	------	---------	-----------------	----------

DISTANCE		DIRECTIONS	INFORMATIONS	DISTANCE DEGRESSIVE
TOTALE	PARTIELLE			
8,67	0,63			16,74
		10		
8,83	0,16			16,58
8,89	0,06			16,52
			<p>puis reprendre :</p> <p>Case 39 page 51 Case 39 page 105</p> <p>à 0,37 km</p>	
		11		

14e RVGE VHC - 5e RVGE VMRS

Déviation 2 ES 3 Corcieux

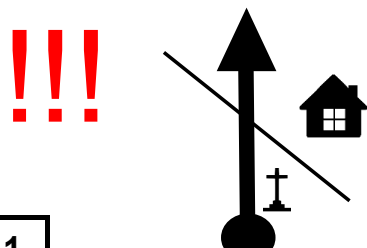



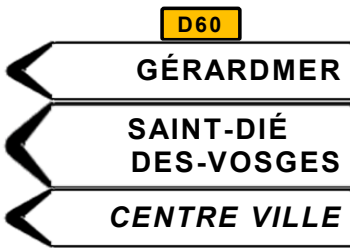
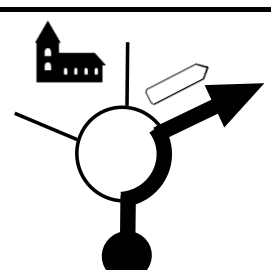
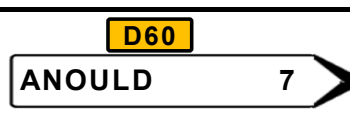
SECTION	1	PK42 ES3	à	CH 3A	DISTANCE TOTALE	26,13 km
---------	---	-------------	---	-------	-----------------	----------

PAGE

Déviation 2 ES 6 Corcieux

SECTION	2	PK42 ES6	à	CH 6A	DISTANCE TOTALE	26,13 km
---------	---	-------------	---	-------	-----------------	----------

D17

DISTANCE		DIRECTIONS	INFORMATIONS	DISTANCE DEGRESSIVE
TOTALE	PARTIELLE			
4,22	0,00	 1	Case 9B page 44 Case 9B page 98 Modifiée !! sortie itinéraire ES !!	21,91
5,52	1,30	 2	SRP D60	20,61
9,12	3,60	 3	SRP D60	17,01
9,39	0,27	 4		16,74
9,61	0,22	 5	 puis reprendre Case 39 page 51 Case 39 page 105 à 0,37 km	16,52

Assistance interdite sur l'ensemble du parcours

14e RVGE VHC - 5e RVGE VMRS

Déviation 3 ES 3 Corcieux				PAGE D18
SECTION	1	PK128 ES3 à CH 3A	DISTANCE TOTALE 31,91 km	
Déviation 3 ES 6 Corcieux				
SECTION	2	PK128 ES6 à CH 6A	DISTANCE TOTALE 31,91 km	

DISTANCE		DIRECTIONS	INFORMATIONS	DISTANCE DEGRESSIVE
TOTALE	PARTIELLE			
12,84	0,00	<div style="text-align: center;"> </div>	<p align="center">Case 22B page 47 Case 22B page 101 Modifiée</p> <p align="center">!! sortie itinéraire ES !!</p>	19,07
14,96	2,12	<div style="text-align: center;"> </div>	SRP D31	16,95
15,39	0,43	<div style="text-align: center;"> </div>	<div style="text-align: center;"> </div>	16,52
			<p align="center">puis reprendre / then resume</p> <p align="center">Case 39 page 51 Case 39 page 105</p> <p align="center">à 0,37 km</p>	

Index des itinéraires de déviation

Etape 2 - Dimanche 14 juin 2026

VOLOGNE

Depuis le départ de l'ES 7 "Vologne" vers le départ de l'ES 8 "Le Haut du Tôt" :

pages D19-D20

Depuis le PK 96 de l'ES 7 "Vologne" vers le départ de l'ES 8 "Le Haut du Tôt" :

pages D21-D22-D23-D24

LE HAUT DU TÔT

Depuis le départ de l'ES 8 "Le Haut du Tôt" vers le départ de l'ES 9 "Les Trois Cols" :

pages D25-D26

Depuis le PK 25 de l'ES 8 "Le Haut du Tôt" vers le départ de l'ES 9 "Les Trois Cols" :

pages D27-D28

LES TROIS COLS

Depuis le départ de l'ES 9 "Les Trois Cols" vers le CH9A :

pages D29-D30

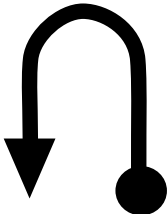





Depuis le PK 54 de l'ES 9 "Les Trois Cols" vers le CH9A :

pages D31

14e RVGE VHC - 5e RVGE VMRS


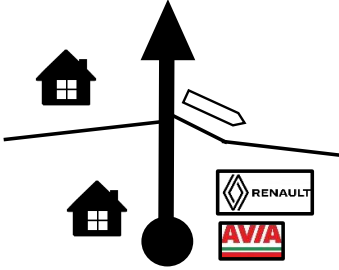

Déviation 1 ES 7 Vologne

SECTION	3	DES 7	à	CH 8	DISTANCE TOTALE	29,39 km	PAGE D19

DISTANCE		DIRECTIONS	INFORMATIONS	DISTANCE DEGRESSIVE
TOTALE	PARTIELLE			
0,00	0,00	 1	Demi-tour sur ligne de départ : DES 7	29,39
0,71	0,71	 2	SRP D50 ^E	28,68
1,37	0,66	 3		28,02
1,51	0,14	 3	!! ATTENTION RADAR !!	27,88
1,74	0,23	 4	SRP D423	27,65

Assistance interdite sur l'ensemble du parcours

14e RVGE VHC - 5e RVGE VMRS			
Déviation 1 ES 7 Vologne			PAGE D20
SECTION	3	DES 7 à CH 8	

DISTANCE		DIRECTIONS	INFORMATIONS	DISTANCE DEGRESSIVE
TOTALE	PARTIELLE			
3,00	1,26		SRP D423	26,39
3,15	0,15	<div style="display: flex; align-items: center; justify-content: center;"> <div style="border: 1px solid black; padding: 2px; margin-right: 10px;">5</div>  </div>		26,24
			<p>puis reprendre</p> <p>Case 43 page 137</p> <p>à 1,00 km</p>	

14e RVGE VHC - 5e RVGE VMRS

Déviation 2 ES 7 Vologne

PAGE

SECTION 3

PK 96
ES 7

à CH 8

DISTANCE TOTALE

49,32 km

D21

DISTANCE		DIRECTIONS	INFORMATIONS	DISTANCE DEGRESSIVE
TOTALE	PARTIELLE			
9,55	0,00		<p>Case 14 page 130</p> <p>modifiée</p> <p>!! sortie itinéraire ES !!</p>	39,77
9,68	0,13	<p>1</p>	<p>D44</p> <p>BRUYÈRES 6</p> <p>LAVAL s/ V. 3</p>	39,64
11,08	1,40	<p>2</p>	SRP D44	38,24
12,76	1,68	<p>3</p>	SRP D44	36,56
13,38	0,62	<p>4</p>	<p>D44</p> <p>BRUYÈRES 2</p>	35,94

Assistance interdite sur l'ensemble du parcours

14e RVGE VHC - 5e RVGE VMRS

Déviation 2 ES 7 Vologne

PAGE

SECTION 3





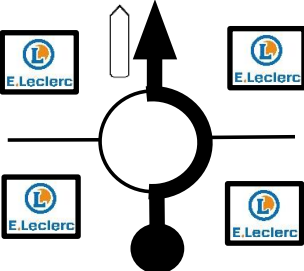


PK 96
ES 7

à CH 8

DISTANCE TOTALE

49,32 km

D22

DISTANCE		DIRECTIONS	INFORMATIONS	DISTANCE DEGRESSIVE
TOTALE	PARTIELLE			
14,17	0,79	 D44  5	SRP D44	35,15
14,82	0,65	 6	D44g GÉRARDMER CORCIEUX CHAMP LE DUC Z.A. BARBAZAN	34,50
15,52	0,70	 7	D423 GÉRARDMER CORCIEUX Z.A. de Borémont	33,80
15,97	0,45	 8	D423 CORCIEUX GÉRARDMER LAVELINE DEVANT BRUYÈRES GRANGES SUR VOLOGNE	33,35
16,08	0,11	 D423  8	SRP D423	33,24

14e RVGE VHC - 5e RVGE VMRS

Déviation 2 ES 7 Vologne

PAGE

SECTION 3
















PK 96
ES 7

à CH 8

DISTANCE TOTALE

49,32 km

D23

DISTANCE		DIRECTIONS	INFORMATIONS	DISTANCE DEGRESSIVE
TOTALE	PARTIELLE			
16,57	0,49	<div style="text-align: center;">    </div>	SRP D423	32,75
		9		
18,37	1,80	<div style="text-align: center;">    </div>	SRP D423	30,95
		10		
19,84	1,47	<div style="text-align: center;">    </div>	SRP D423	29,48
		11		
20,92	1,08	<div style="text-align: center;">    </div>	SRP D423	28,40
		12		
21,44	0,52	<div style="text-align: center;">    </div>	!! ATTENTION RADAR !!	27,88
		13		

Assistance interdite sur l'ensemble du parcours

14e RVGE VHC - 5e RVGE VMRS

Déviation 2 ES 7 Vologne

PAGE

SECTION 3






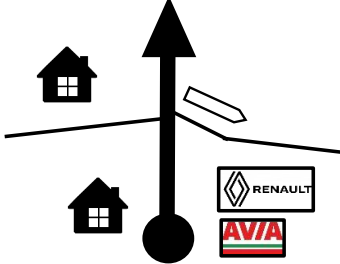

PK 96
ES 7

à CH 8

DISTANCE TOTALE

49,32 km

D24

DISTANCE		DIRECTIONS	INFORMATIONS	DISTANCE DEGRESSIVE
TOTALE	PARTIELLE			
21,67	0,23	   <div style="border: 1px solid black; padding: 2px; display: inline-block;">14</div>	SRP D423	27,65
22,93	1,26	  <div style="border: 1px solid black; padding: 2px; display: inline-block;">15</div>	SRP D423	26,39
23,08	0,15	 <div style="border: 1px solid black; padding: 2px; display: inline-block;">15</div>		26,24
			<p>puis reprendre</p> <p>Case 43 page 137</p> <p>à 1,00 km</p>	

14e RVGE VHC - 5e RVGE VMRS

Déviation 1 ES 8 Le Haut du Tôt

PAGE

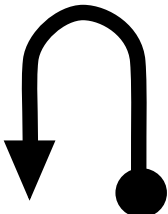


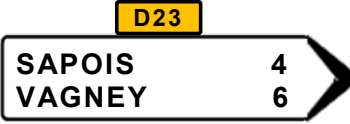


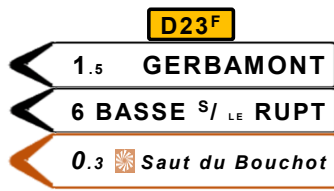
SECTION 3

DES 8 à CH 9

DISTANCE TOTALE

4,42 km

D25

DISTANCE		DIRECTIONS	INFORMATIONS	DISTANCE DEGRESSIVE
TOTALE	PARTIELLE			
0,00	0,00	 <p>1</p>	Demi-tour sur ligne de départ : DES 8	4,42
0,66	0,66	 <p>2</p>	SRP	3,76
0,83	0,17	 <p>3</p>		3,59
1,00	0,17	 <p>4</p>	SRP D23	3,42
3,19	2,19	 <p>5</p>		1,23

Assistance interdite sur l'ensemble du parcours




14e RVGE VHC - 5e RVGE VMRS

Déviation 1 ES 8 Le Haut du Tôt

PAGE

SECTION 3 DES 8 à CH 9 DISTANCE TOTALE 4,42 km







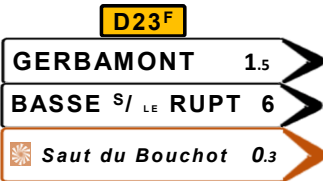
D26

DISTANCE		DIRECTIONS	INFORMATIONS	DISTANCE DEGRESSIVE
TOTALE	PARTIELLE			
3,40	0,21	 <div style="border: 1px solid black; padding: 2px; display: inline-block;">6</div>	SRP D23 ^F / FMR D23 ^F	1,02
3,67	0,27	<div style="border: 1px solid black; padding: 2px; display: inline-block; margin-bottom: 5px;">D23^F</div> <div style="border: 2px solid red; padding: 5px; display: inline-block; margin-bottom: 5px;">GERBAMONT</div> <div style="border: 1px solid black; padding: 2px; display: inline-block;">7</div>	SRP D23 ^F / FMR D23 ^F	0,75
3,89	0,22	 <div style="border: 1px solid black; padding: 2px; display: inline-block;">8</div>	<div style="border: 1px solid black; padding: 5px; display: inline-block; margin-bottom: 5px;">C9</div> 	0,53
			<p>puis reprendre</p> <p>Case 30A page 151</p> <p>à 0,45 km</p>	

14e RVGE VHC - 5e RVGE VMRS

Déviation 2 ES 8 Le Haut du Tôt

SECTION	3	PK 25 ES 8	à	CH 9	DISTANCE TOTALE	8,36 km	PAGE D27

DISTANCE		DIRECTIONS	INFORMATIONS	DISTANCE DEGRESSIVE
TOTALE	PARTIELLE			
2,52	0,00	 <p>1</p>	<p>Case 4 page 145</p> <p>modifiée</p> <p>!! sortie itinéraire ES !!</p>	5,84
5,05	2,53	 <p>2</p>	SRP D23 _G	3,31
6,19	1,14			2,17
6,25	0,06	 <p>3</p>	SRP D23	2,11
7,13	0,88	 <p>4</p>		1,23

Assistance interdite sur l'ensemble du parcours

14e RVGE VHC - 5e RVGE VMRS

Déviation 2 ES 8 Le Haut du Tôt

PAGE

SECTION 3




PK 25
ES 8

à CH 9

DISTANCE TOTALE

8,36 km

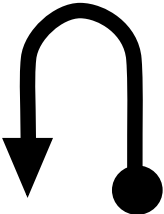


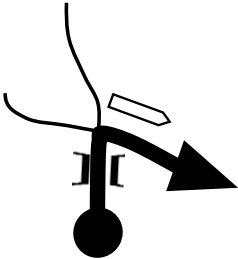




D28

DISTANCE		DIRECTIONS	INFORMATIONS	DISTANCE DEGRESSIVE
TOTALE	PARTIELLE			
7,34	0,21	 <div style="border: 1px solid black; padding: 2px; display: inline-block;">5</div>	SRP D23 ^F / FMR D23 ^F	1,02
7,61	0,27	<div style="border: 1px solid black; padding: 2px; display: inline-block; margin-bottom: 5px;">D23^F</div> <div style="border: 2px solid red; padding: 5px; display: inline-block; margin-bottom: 5px;">GERBAMONT</div> <div style="border: 1px solid black; padding: 2px; display: inline-block;">6</div>	SRP D23 ^F / FMR D23 ^F	0,75
7,83	0,22	 <div style="border: 1px solid black; padding: 2px; display: inline-block;">7</div>	<div style="border: 1px solid black; padding: 5px; display: inline-block; margin-bottom: 5px;">C9</div> 	0,53
			<p>puis reprendre</p> <p>Case 30A page 151</p> <p>à 0,45 km</p>	

14e RVGE VHC - 5e RVGE VMRS



Déviation 1 ES 9 Les Trois Cols

SECTION	3	DES 9 à CH 9A	DISTANCE TOTALE	16,75 km	PAGE D29

DISTANCE		DIRECTIONS	INFORMATIONS	DISTANCE DEGRESSIVE
TOTALE	PARTIELLE			
0,00	0,00	 1	Demi-tour sur ligne de départ : DES 9	16,75
0,59	0,59	 2	 <div style="border: 1px solid black; padding: 5px; display: inline-block;"> ROCHESSON 4 GÉRARDMER 15 </div>	16,16
1,29	0,70	 3	 <div style="border: 1px solid black; padding: 5px; display: inline-block;"> ROCHESSON 3 GÉRARDMER 14 </div>	15,46
3,48	2,19	 <div style="border: 2px solid red; padding: 5px; display: inline-block;"> ROCHESSON </div> 4	SRP D23	13,27
5,53	2,05	 <div style="border: 1px solid black; padding: 5px; display: inline-block;"> ROCHESSON </div>  5	SRP D23	11,22

Assistance interdite sur l'ensemble du parcours

14e RVGE VHC - 5e RVGE VMRS			
Déviation 1 ES 9 Les Trois Cols			PAGE D30
SECTION	3	DES 9 à CH 9A	

DISTANCE		DIRECTIONS	INFORMATIONS	DISTANCE DEGRESSIVE
TOTALE	PARTIELLE			
7,68	2,15	<div style="border: 1px solid black; padding: 5px; text-align: center;"> Les Truches <i>C^{ne} de</i> ROCHESSON </div> <div style="text-align: center; margin-top: 10px;">  </div> <div style="border: 1px solid black; width: 20px; height: 20px; margin: 5px auto; text-align: center; line-height: 20px;">6</div>	SRP D23	9,07
10,15	2,47	<div style="border: 1px solid black; padding: 5px; text-align: center;"> Les Bas Rupts <i>C^{ne} de</i> GÉRARDMER </div> <div style="border: 1px solid black; width: 20px; height: 20px; margin: 5px auto; text-align: center; line-height: 20px;">7</div>	SRP D23	6,60
11,56	1,41	<div style="text-align: center;">  </div> <div style="border: 1px solid black; width: 20px; height: 20px; margin: 5px auto; text-align: center; line-height: 20px;">8</div>	<div style="border: 1px solid black; padding: 5px; display: inline-block;"> D486 4 GÉRARDMER </div>	5,19
			puis reprendre Case 34 page 160 à 2,93 km	

14e RVGE VHC - 5e RVGE VMRS

Déviation 2 ES 9 Les Trois Cols

PAGE






SECTION 3

PK 54 ES 9 à CH 9A

DISTANCE TOTALE

26,73 km

D31

DISTANCE		DIRECTIONS	INFORMATIONS	DISTANCE DEGRESSIVE
TOTALE	PARTIELLE			
5,39	0,00		<p>Case 12 page 156</p> <p>modifiée</p> <p>!! sortie itinéraire ES !!</p>	22,38
5,47	0,08	<div style="text-align: center;">   </div>	SRP D34	22,30
		1		
7,19	1,72	<div style="text-align: center;">  </div>	SRP D34	20,58
		2		
7,74	0,55		S.I. et SRP	20,03
		3		
			<p>puis reprendre</p> <p>Case 26 page 159</p> <p>à 1,62 km</p>	